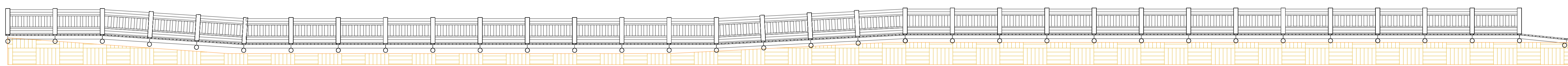



ESTACAS	est00	est01	est02	est03	est04	est05	est06	est07
PERFIL DO TERRENO	6.21	5.50	5.50	5.50	6.00	6.00	6.00	6.00
TERRENO ACABADO	6.21	5.50	5.50	5.50	6.00	6.00	6.00	6.00

TERRAPLANAGEM PERFIL 09

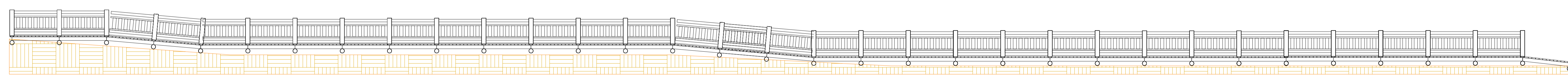


PASSARELA 09




ESTACAS	est00	est01	est02	est03	est04	est05	est06	est07
PERFIL DO TERRENO	6.21	5.50	5.50	5.50	5.00	6.00	6.42	5.00
TERRENO ACABADO	6.21	5.50	5.50	5.50	5.00	5.00	5.00	5.00

TERRAPLANAGEM PERFIL 10



PASSARELA 10


PREFEITURA MUNICIPAL DE SÃO MATEUS
 ADM 2021/2024
 SECRETARIA DE OBRAS INFRAESTRUTURA E TRANSPORTE
 TÍTULO: PROJETO DE URBANIZAÇÃO
 PASSARELAS ACESSÍVEIS E ECOLÓGICAS NA ORLA DO BALNEÁRIO DE GURIRI - NORTE SÃO MATEUS - ES
 LOCAL: AVENIDA OCEANO ATLÂNTICO DO LADO NORTE, BAIRRO GURIRI - SÃO MATEUS/ES
 RESP. TÉCNICO ARQ(A), URB. E/OU ENG(A), CIVIL: CLEMARE CALIXTO PEREIRA
 CAU ES - A267055-0
 DESENHO: CLEMARE CALIXTO PEREIRA
 CONTEÚDO: PERFIL DAS PASSARELAS
 DATA: 12/2023
 REVISÃO: 00
 FOLHA: 06/11
 ESCALA: INDICADA