




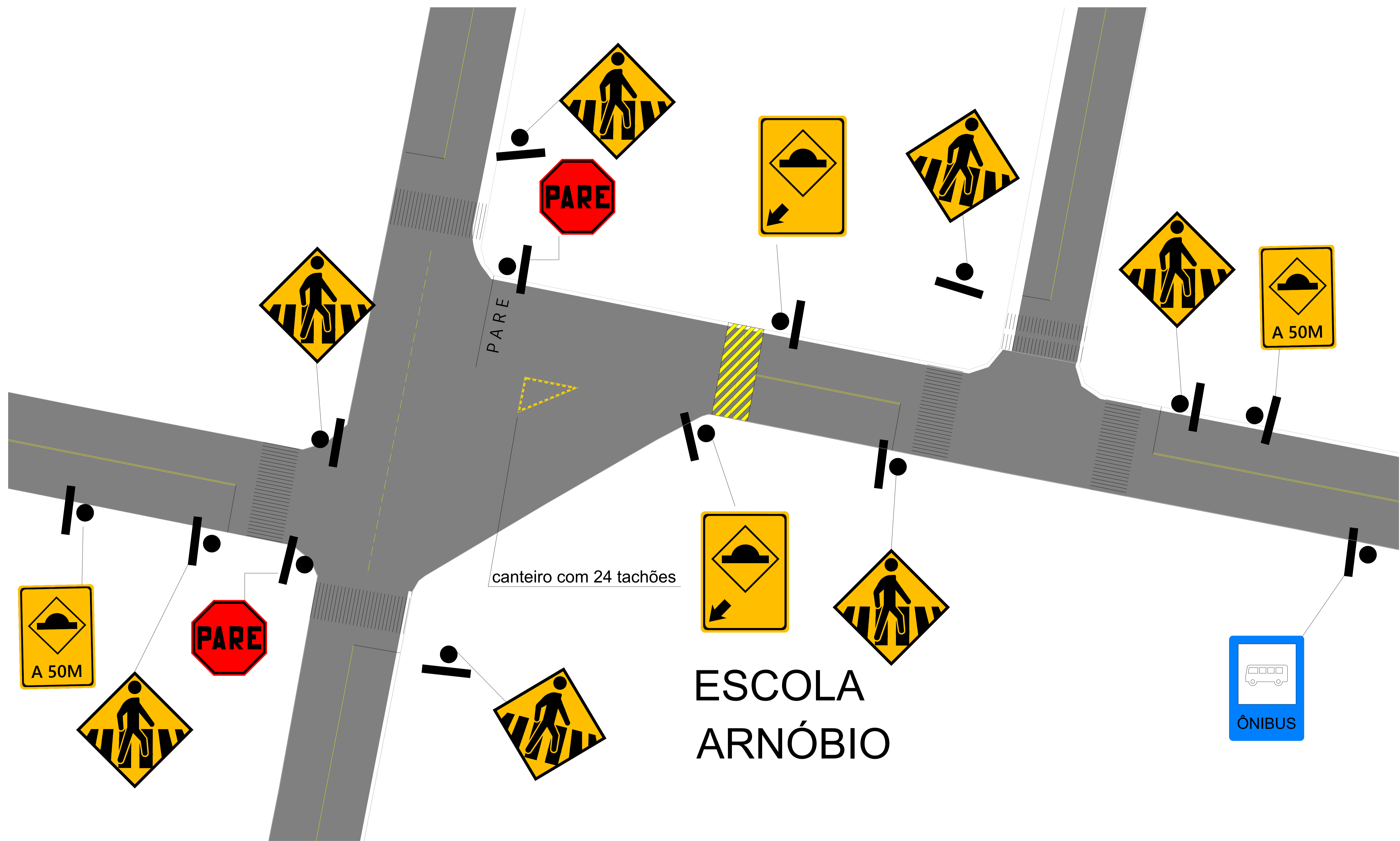
PLANTA BAIXA - SINALIZAÇÃO

— meio fio existente

 <b>PREFEITURA MUNICIPAL DE SÃO MATEUS</b> ADM 2021/2024 SECRETARIA DE OBRAS INFRAESTRUTURA E TRANSPORTE				
TÍTULO: PROJETO URBANO SINALIZAÇÃO DE DIVERSAS RUAS				
LOCAL: BAIRRO COHAB, NESTE MUNICÍPIO DE SÃO MATEUS - ES.				
PROPRIETÁRIO: MUNICÍPIO DE SÃO MATEUS, ESTADO DO ESPÍRITO SANTO			RESP. TÉCNICO:	
CONTEÚDO: PLANTA BAIXA	DATA: 02/2024	REVISÃO: 00	FOLHA: 01/01	ESCALA: INDICADA

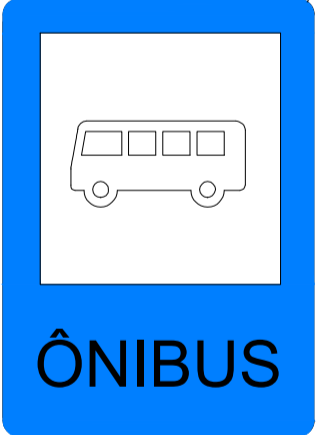

 Documento assinado digitalmente  
 CLEMANE CALIXTO PEREIRA  
 Data: 22/09/2024 16:05:38 -0300  
 Verifique em https://validar.br.gov.br





canteiro com 24 tachões

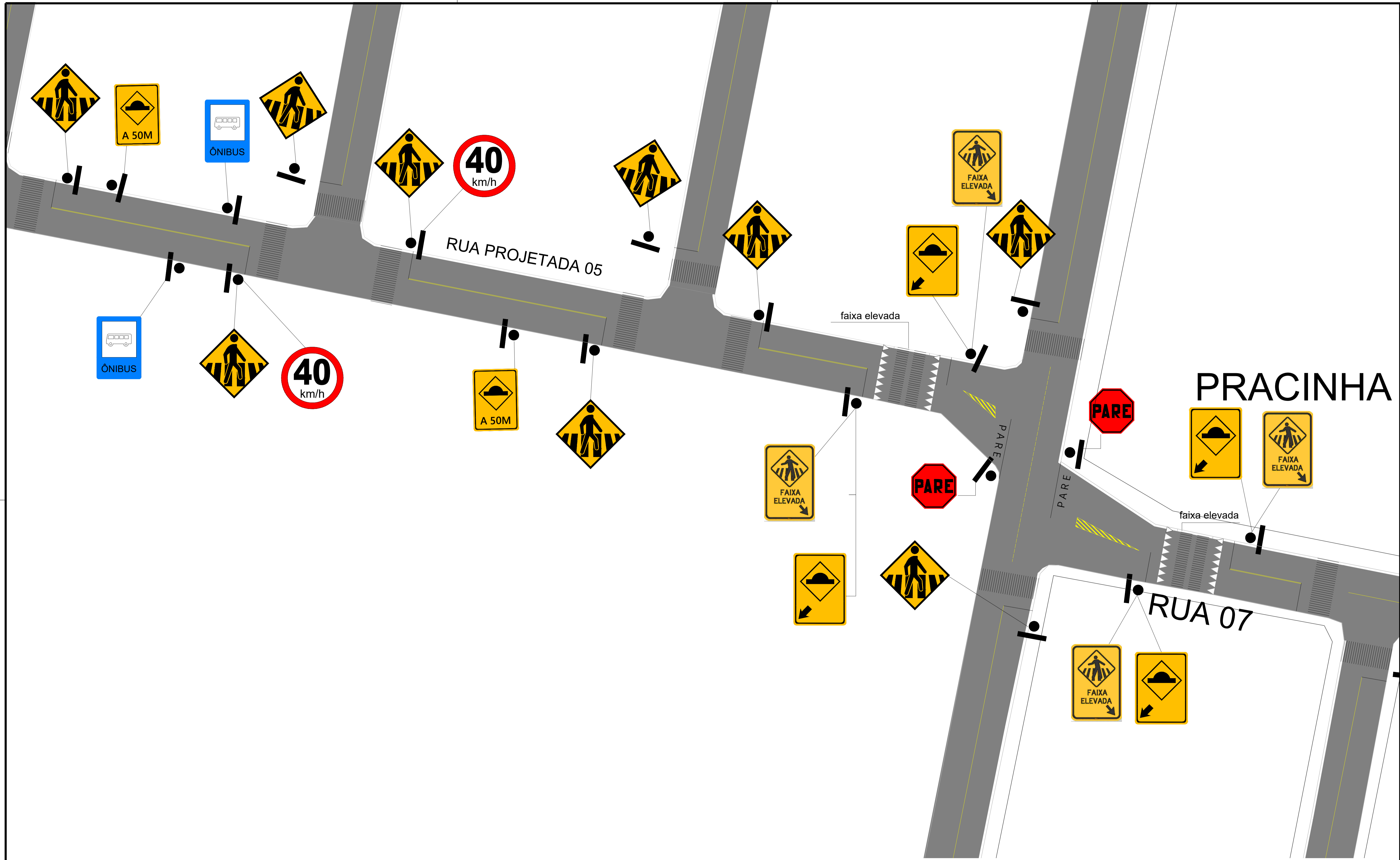
# ESCOLA ARNÓBIO



— LINHA DE EIXO  
— MEIO FIO EXISTENTE

 <b>PREFEITURA MUNICIPAL DE SÃO MATEUS</b> ADM 2021/2024 SECRETARIA DE OBRAS INFRAESTRUTURA E TRANSPORTE				
TÍTULO: PROJETO URBANO SINALIZAÇÃO DE DIVERSAS RUAS				
LOCAL: BAIRRO COHAB, NESTE MUNICÍPIO DE SÃO MATEUS - ES.				
PROPRIETÁRIO: MUNICÍPIO DE SÃO MATEUS, ESTADO DO ESPÍRITO SANTO		RESP. TÉCNICO:		
CONTEÚDO: PLANTA BAIXA	DATA: 02/2024	REVISÃO: 00	FOLHA: 01/01	ESCALA: INDICADA

PLANTA BAIXA - SINALIZAÇÃO



PLANTA BAIXA - SINALIZAÇÃO

gov.br Documento assinado digitalmente  
 CLEMARE CALIXTO PEREIRA  
 Data: 12/09/2024 16:55:38 -0300  
 Verifique em <http://validar.jr.gov.br>

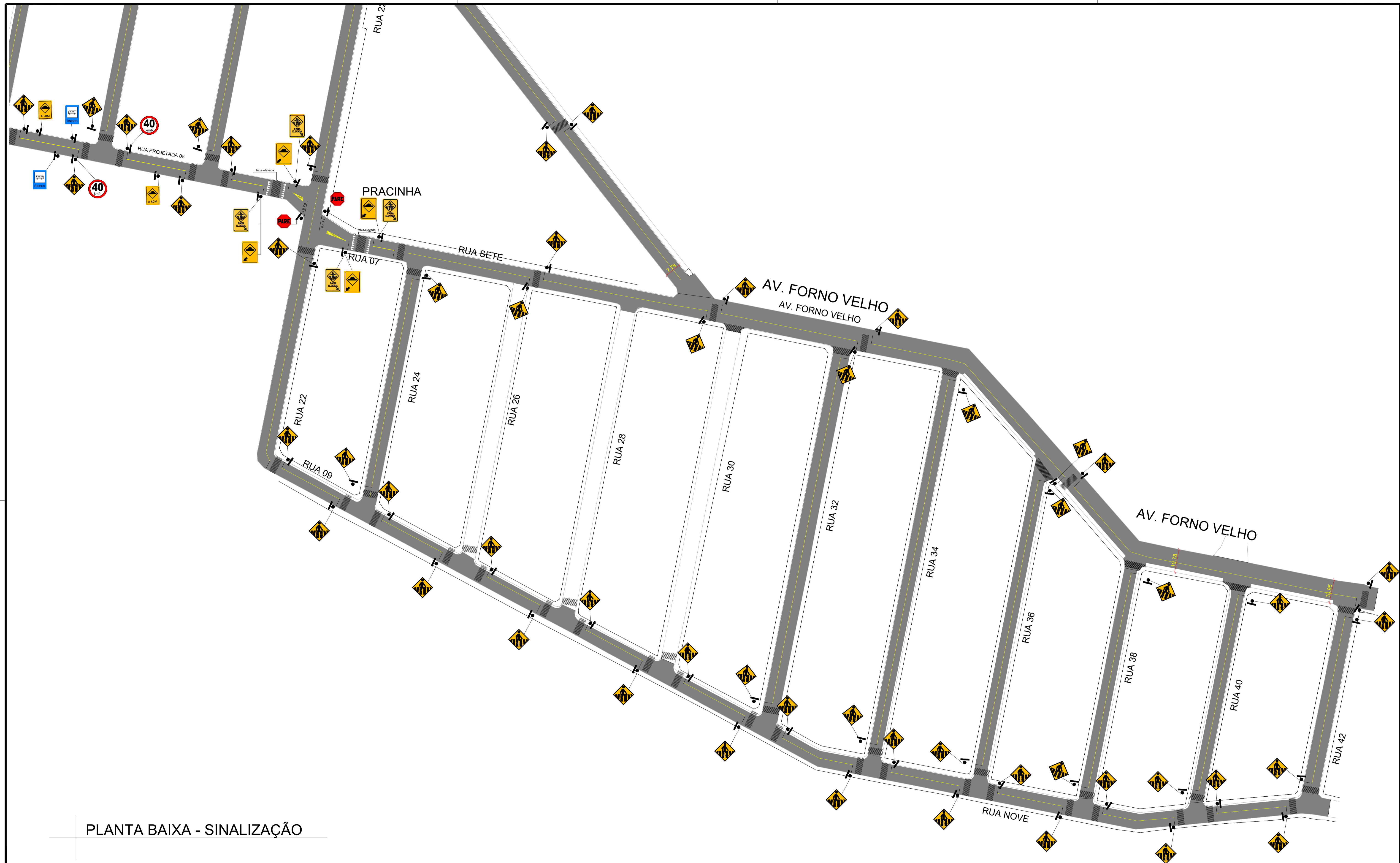


PREFEITURA MUNICIPAL DE SÃO MATEUS  
 ADM 2021/2024

SECRETARIA DE OBRAS INFRAESTRUTURA E TRANSPORTE


TÍTULO:		PROJETO URBANO			
		SINALIZAÇÃO DE DIVERSAS RUAS			
LOCAL:		BAIRRO COHAB, NESTE MUNICÍPIO DE SÃO MATEUS - ES.			
PROPRIETÁRIO:	MUNICÍPIO DE SÃO MATEUS, ESTADO DO ESPIRITO SANTO	RESP. TÉCNICO:			
CONTEÚDO:	PLANTA BAIXA	DATA:	02/2024	REVISÃO:	00
		FOLHA:	01/01	ESCALA:	INDICADA





PLANTA BAIXA - SINALIZAÇÃO

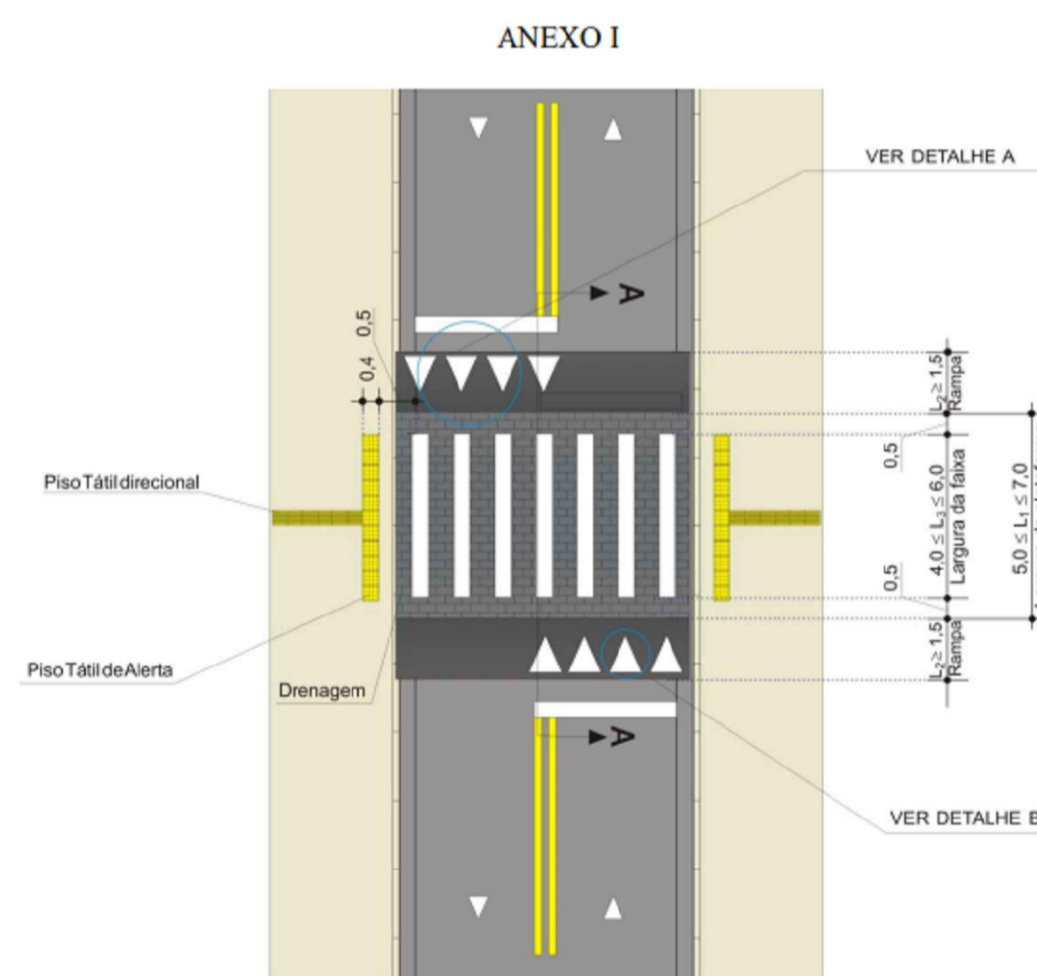
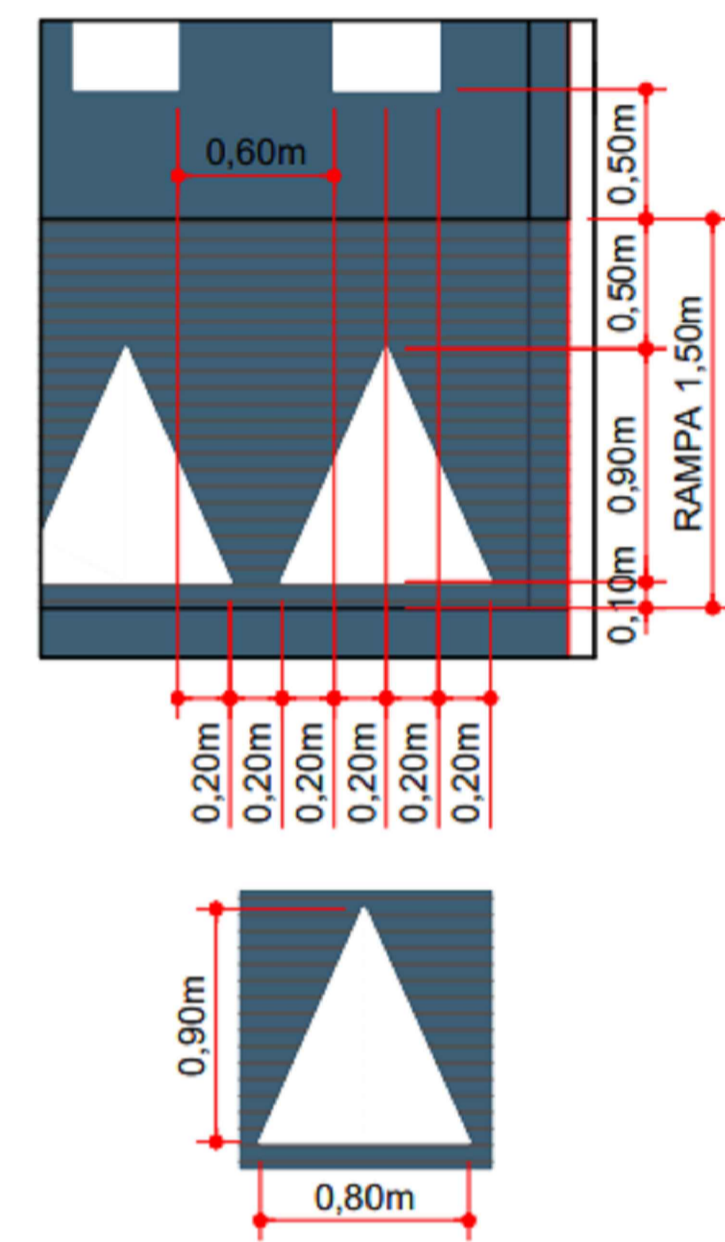
 <b>PREFEITURA MUNICIPAL DE SÃO MATEUS</b> ADM 2021/2024 SECRETARIA DE OBRAS INFRAESTRUTURA E TRANSPORTE				
TÍTULO: PROJETO URBANO SINALIZAÇÃO DE DIVERSAS RUAS				
LOCAL: BAIRRO COHAB, NESTE MUNICÍPIO DE SÃO MATEUS - ES.				
PROPRIETÁRIO: MUNICÍPIO DE SÃO MATEUS, ESTADO DO ESPÍRITO SANTO			RESP. TÉCNICO:	
CONTEÚDO: PLANTA BAIXA	DATA: 02/2024	REVISÃO: 00	FOLHA: 01/01	ESCALA: INDICADA


 Documento assinado digitalmente  
 CLEMARE CALIXTO PEREIRA  
 Data: 12/09/2024 16:55:38 -0300  
 Verifique em <https://validar.st.gov.br>

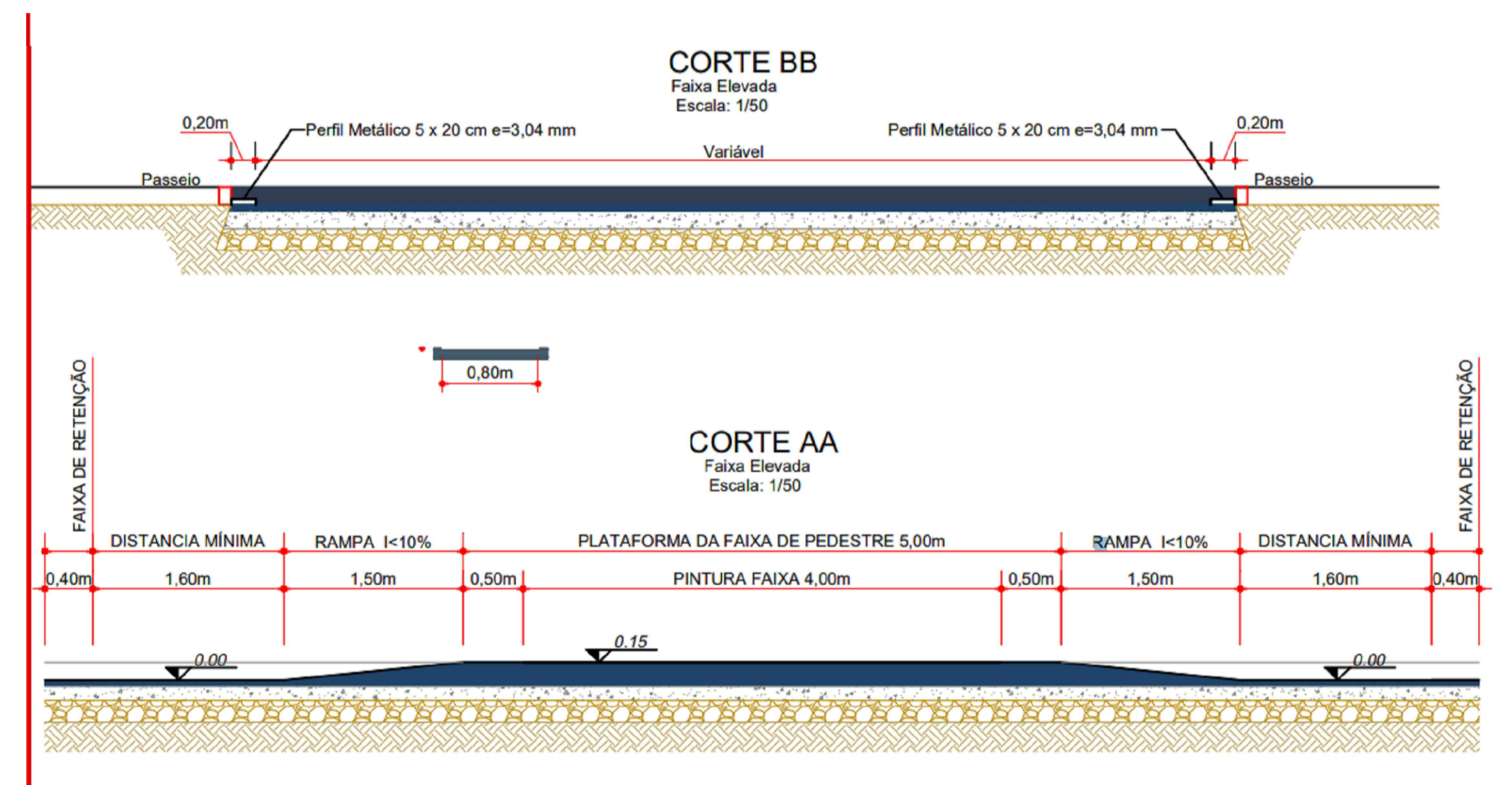
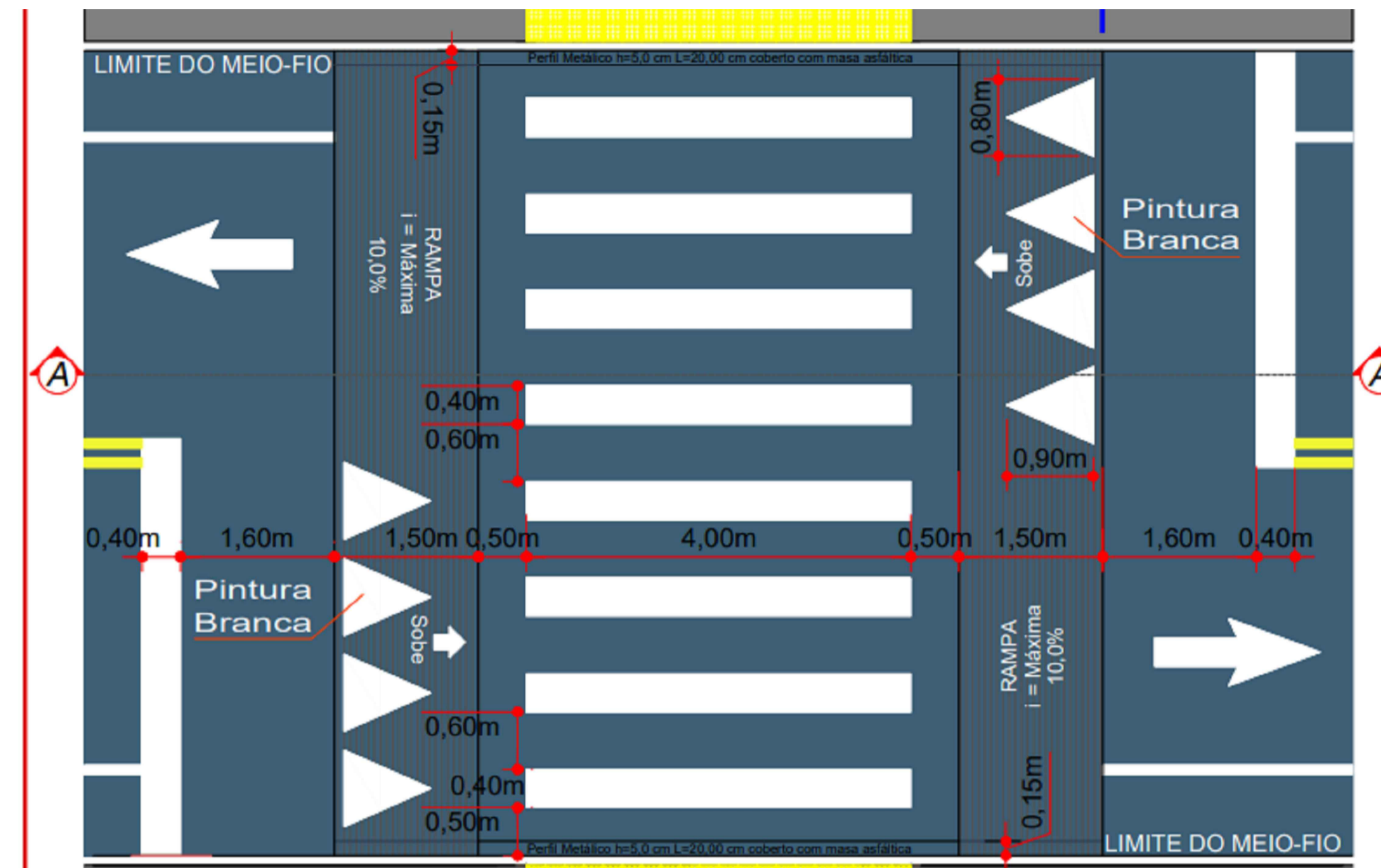


ITEM	PLACA	CÓDIGO	DESCRIÇÃO	QUANT.
1		R1	PARE	4
2		A-32B	PASSAGEM DE PEDESTRE	119
3		-	PACA DE PON. DE ONIBUS	6
4		-	PACA LIMITE DE VELOCIDADE	8
5		-	FAIXA ELEVADA	4
6		-	QUEBRA-MOLA	1
7		-	QUEBRA-MOLA/FAIXA ELEVADA À 50 M	6
8		-	FAIXA ELEVADA	8

RUAS	FAIXA AMARELA	FAIXA DE RETENÇÃO	FAIXA DE PEDESTRE UNIDADES	FAIXA ELEVADA UNIDADES
AV. JOSÉ NERY	165,99 M	48,72M	12 UN. 7,80X3	0
RUA UM	130,40 M	28,00 M	07 UN. 7,80X3	0
RUA JOÃO NARDOTO	139,25 M	36,54 M	09 UN. 4X3	1
RUA 14	76,86 M	12,18 M	3 UN. 7,80X3	1
RUA 05	111,16 M	36,54 M	6 UN. 7,80X5	1
RUA SETE	166,60 M	31,95 M	2 UN. 7,80X3	1
RUA NOVE	317,64 M	80,00M	23 UN. 7,50X3	0
RUA 42	78,52 M	8,12M	2 UN. 7,50X3	0
AV. FORNO VELHO	840,59 M	116M	26 UN. 7,80X3	0
RUA 22	232,76M	16M	3 UN. 7,80X3	0
RUA 02	136,61 M	4,60 M	4 UN. 6,90X3	0
RUA 04	154,45 M	13,42 M	4 UN. 6,60X3	0
RUA 06	189,68 M	13,92 M	4 UN. 6,90X3	0
RUA 08	207,60 M	13,22 M	4 UN. 6,90X3	0
RUA 10	206,68 M	13,30M	4 UN. 6,90X3	0
RUA 12	216,39 M	13,85M	4 UN. 6,60X3	0
RUA 36	134,32 M	6,70 M	2 UN. 6,90X3	0
RUA 40	92,52 M	6,48 M	2 UN. 6,75X3	0
RUA 16	130,30 M	5,51 M	4 UN. 6,60X3	0
RUA 34	172,00 M	6,32 M	2 UN. 6,90X3	0
RUA 38	101,41 M	5,85 M	2 UN. 6,75X3	0
RUA 18	107,06M	3,05M	2 UN. 6,75X3	0
RUA 20	88,66 M	3,33 M	2 UN. 6,60X3	0
RUA 24	98,31 M	3,46 M	2 UN. 6,60X3	0
RUA 32	162,94 M	3,96 M	2 UN. 8,00X3	0



CORTE A-A medidas em metros sem escala



meio fio existente