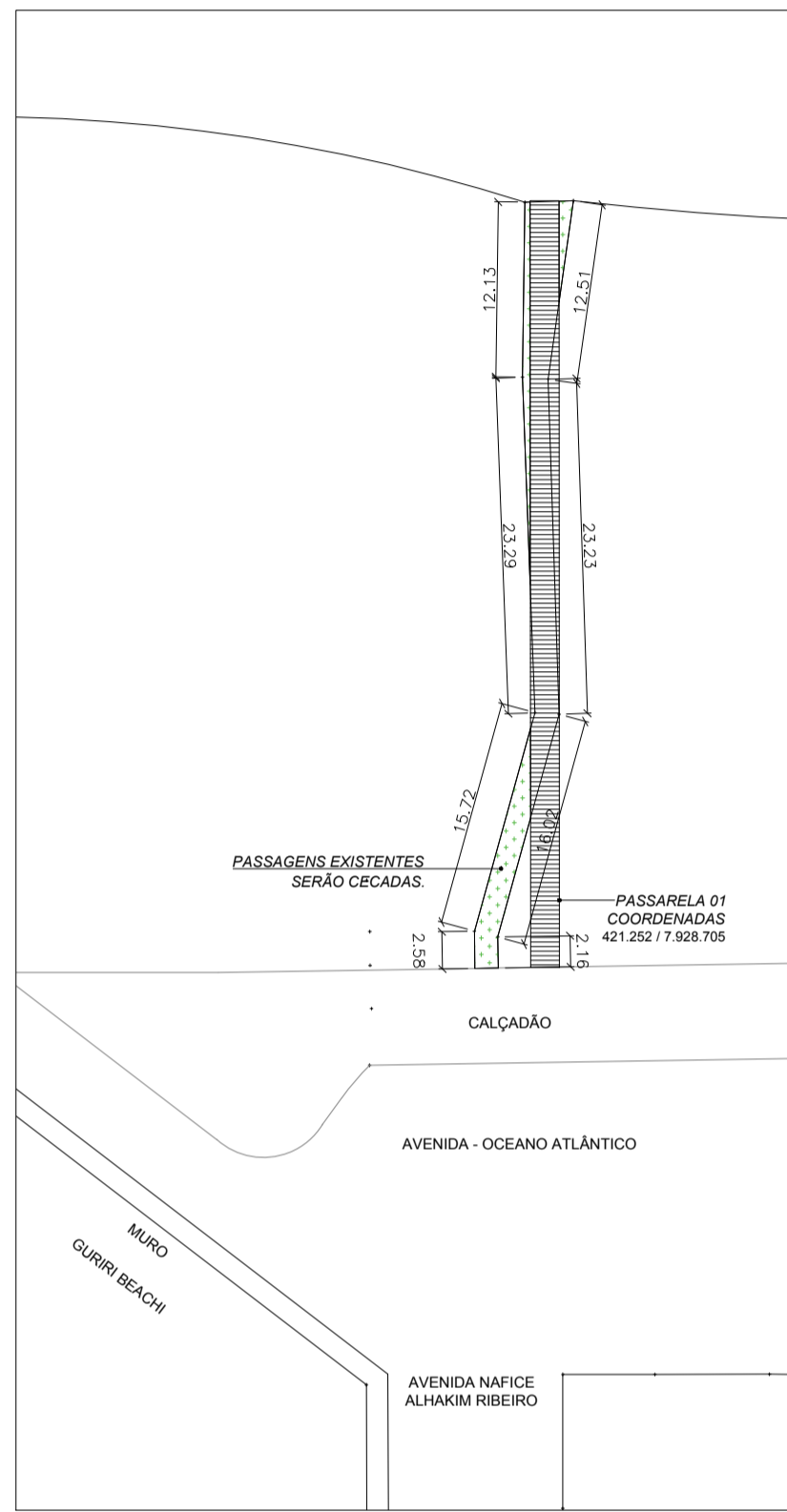
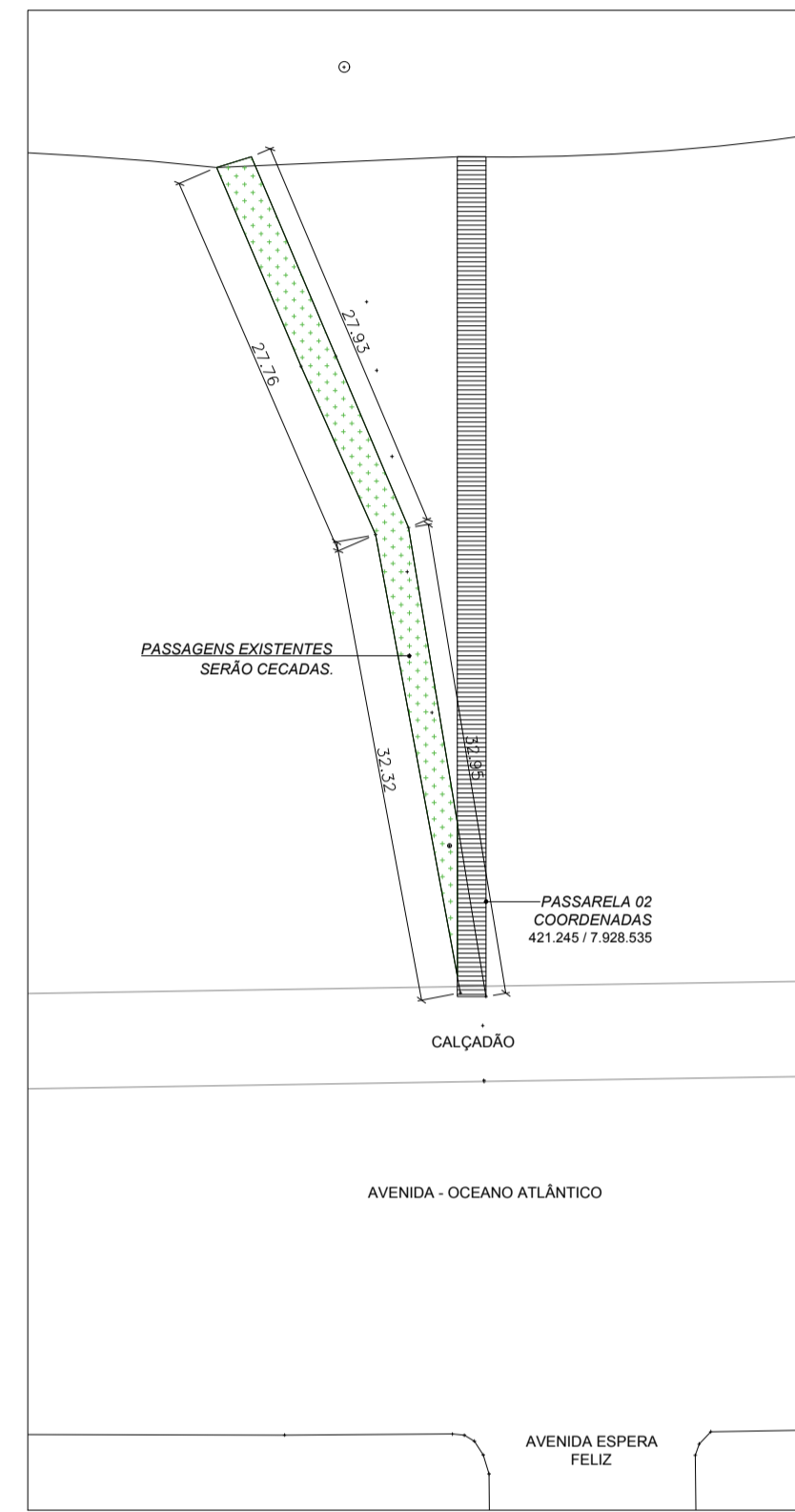


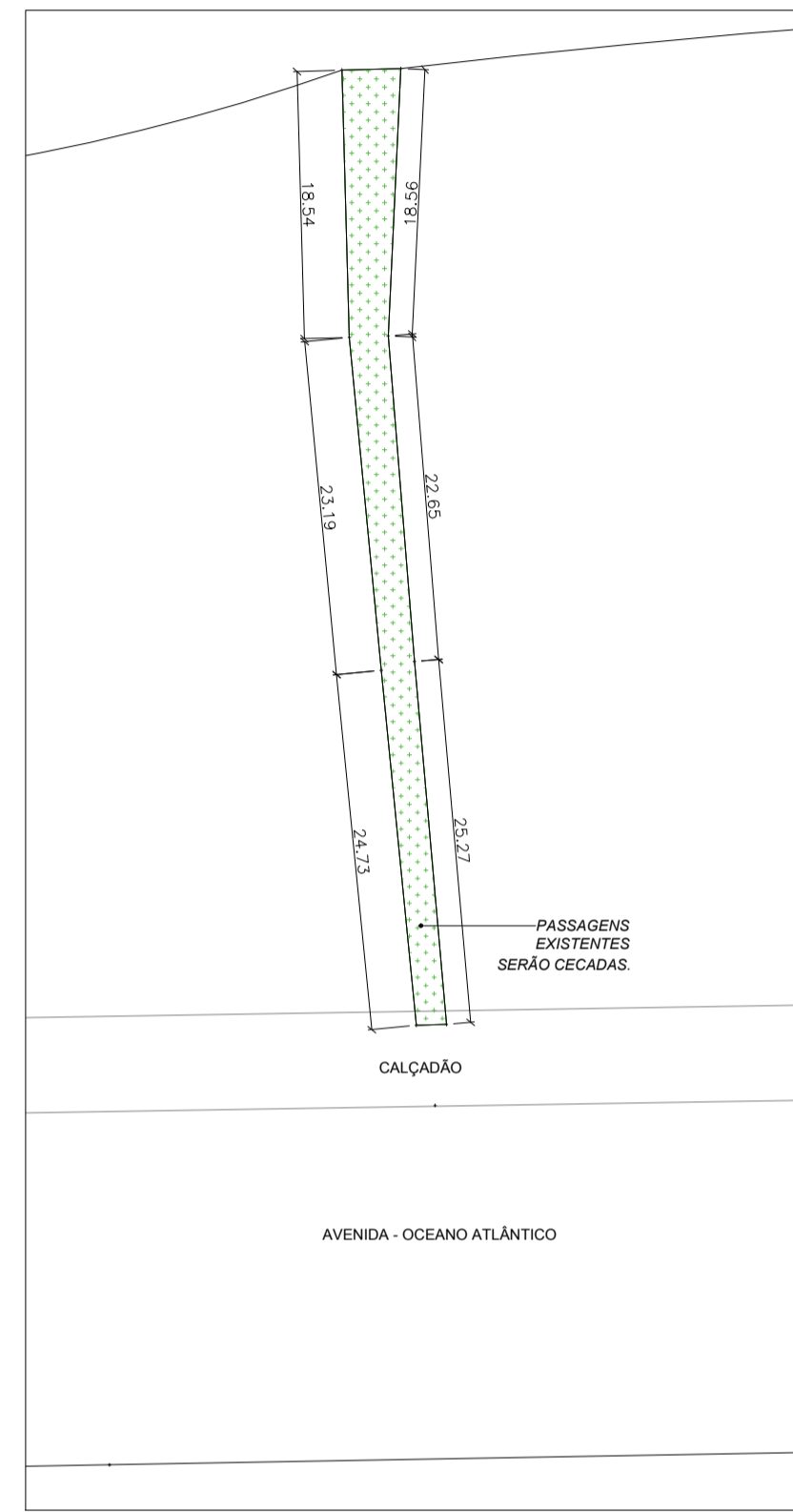
MAPA BASE
esc: 1:1750



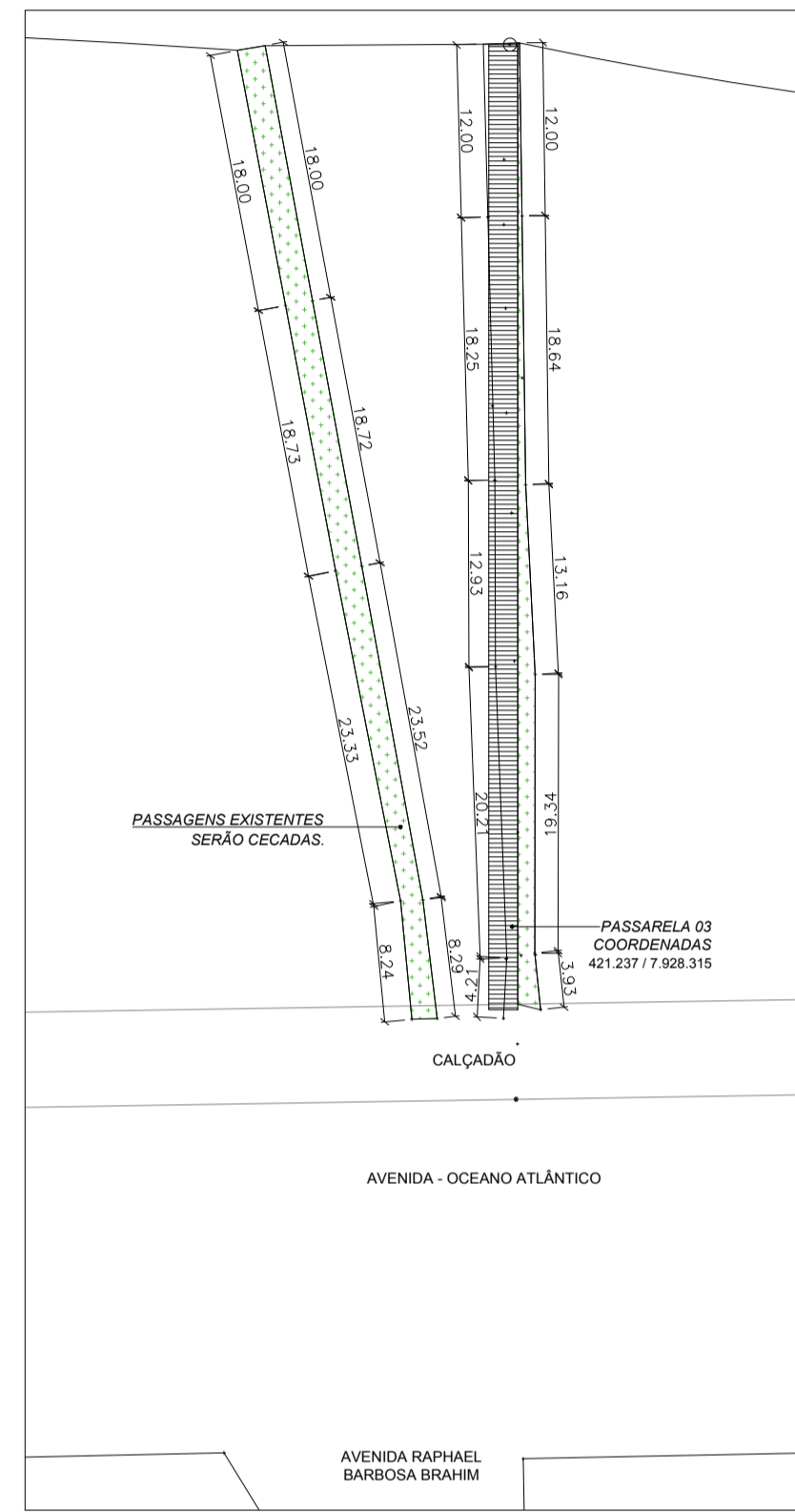
PASSARELA 01
esc: 1:500



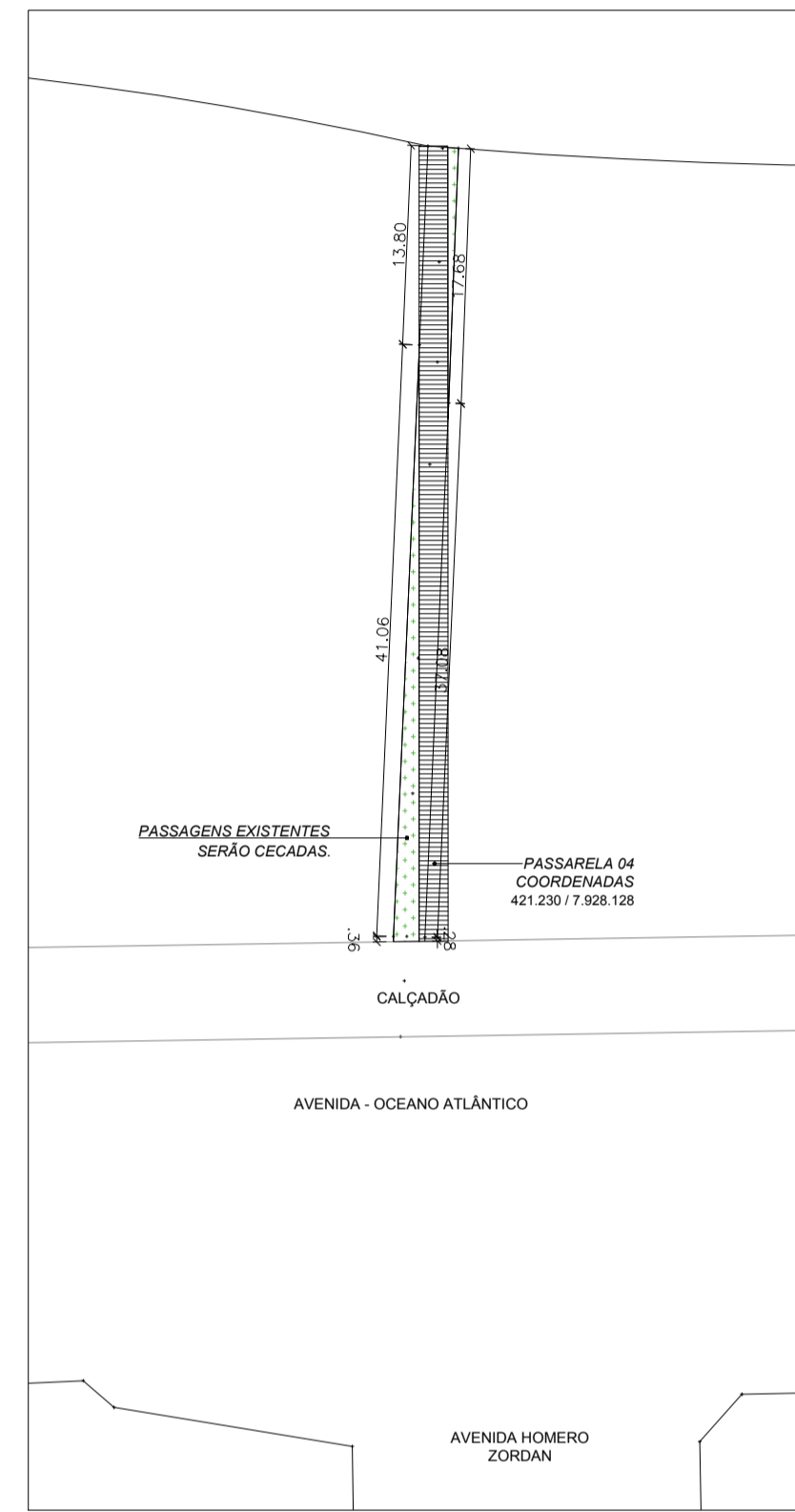
PASSARELA 02
esc: 1:500



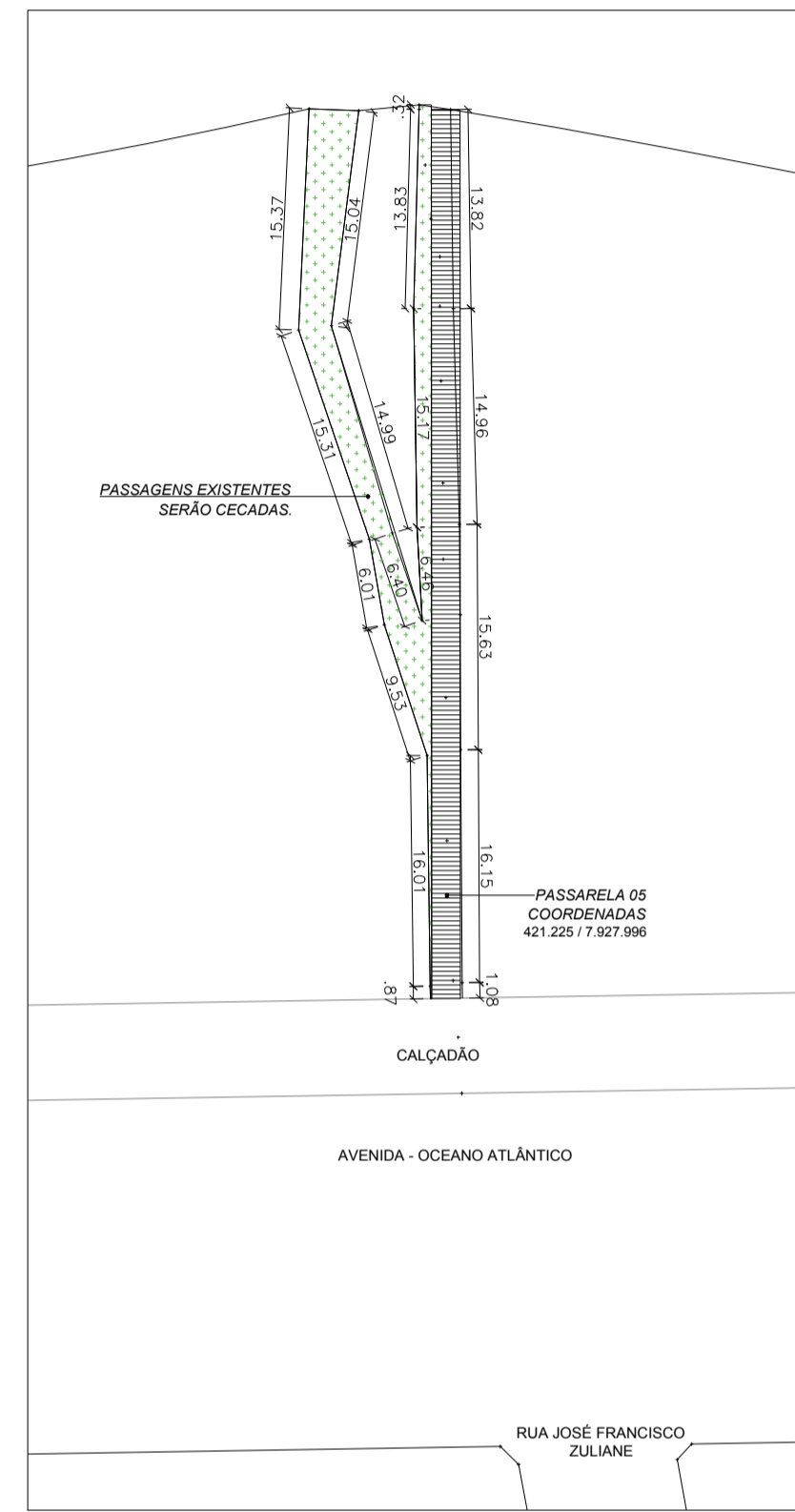
PASSAGEM EXISTENTE ENTRE A PASSARELA 02 E 03
esc: 1:500



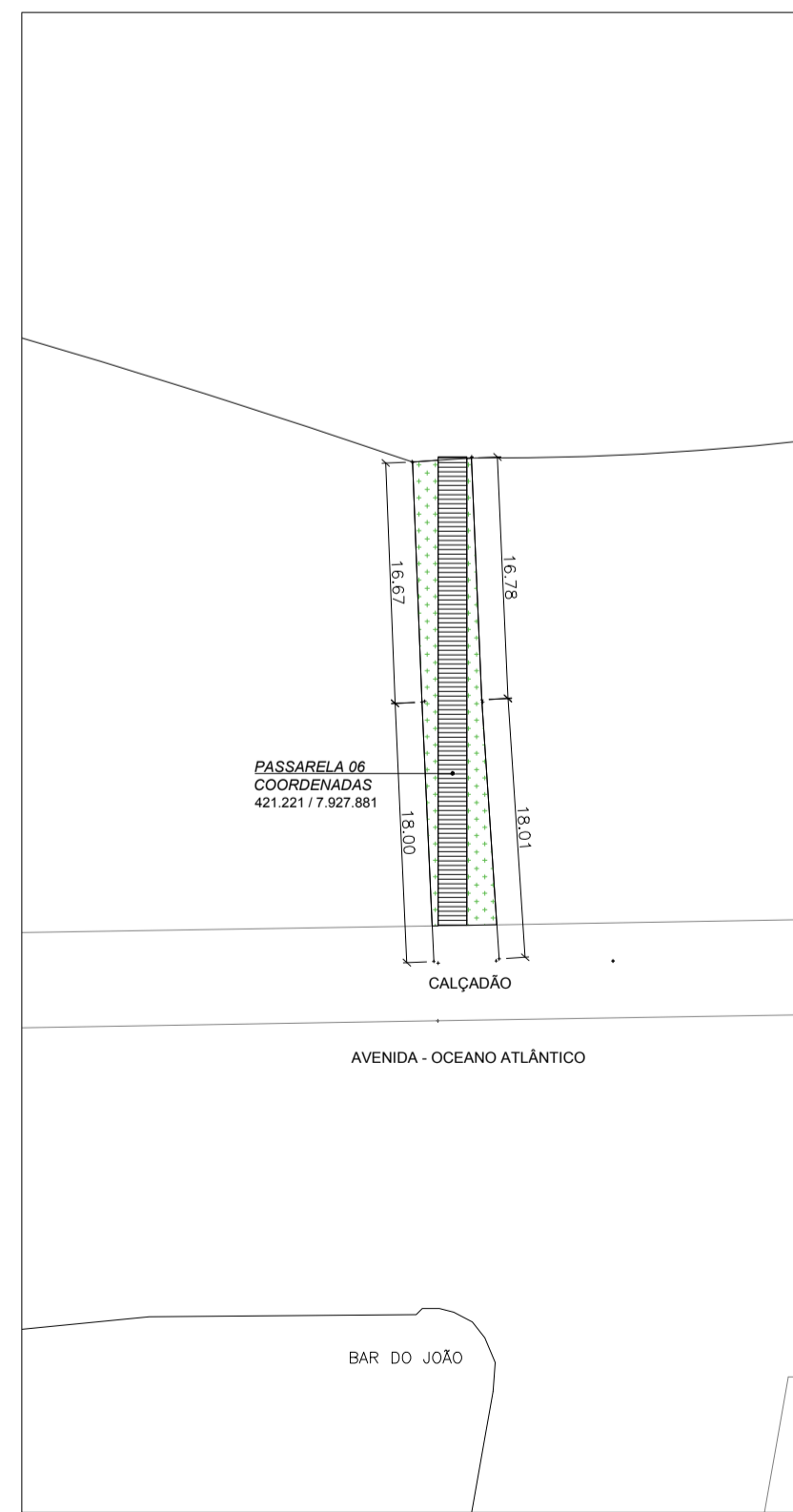
PASSARELA 03
esc: 1:500



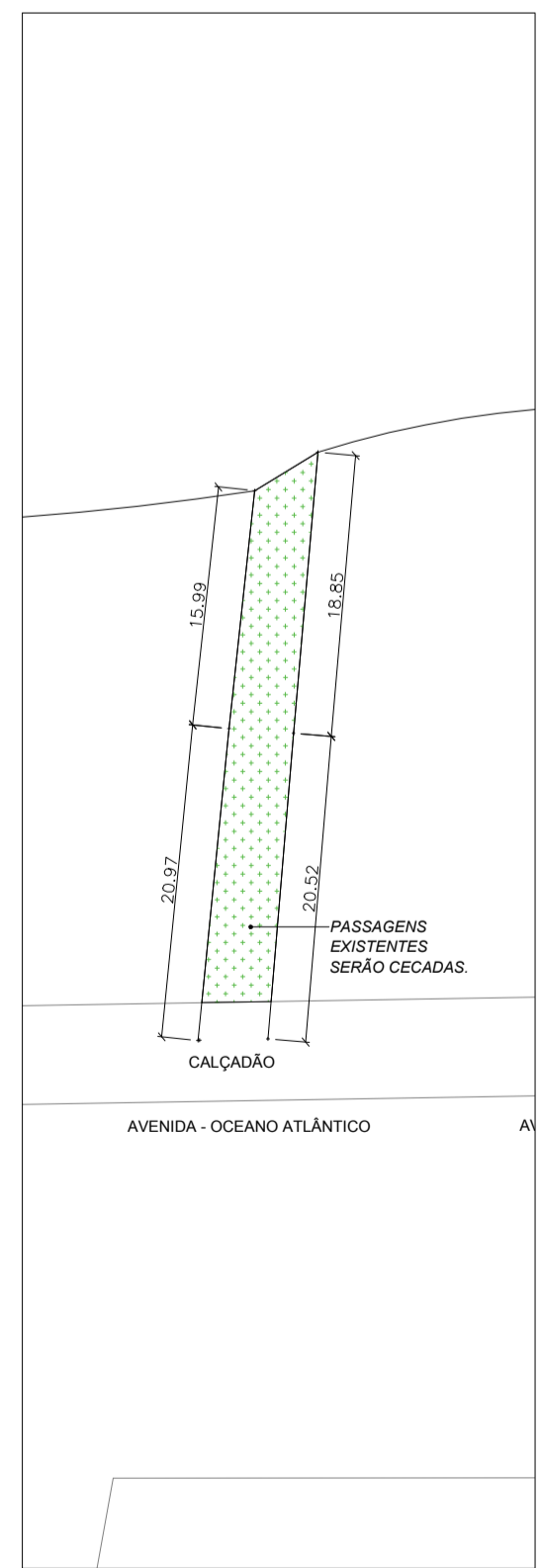
PASSARELA 04
esc: 1:500




PASSARELA 05
esc: 1:500



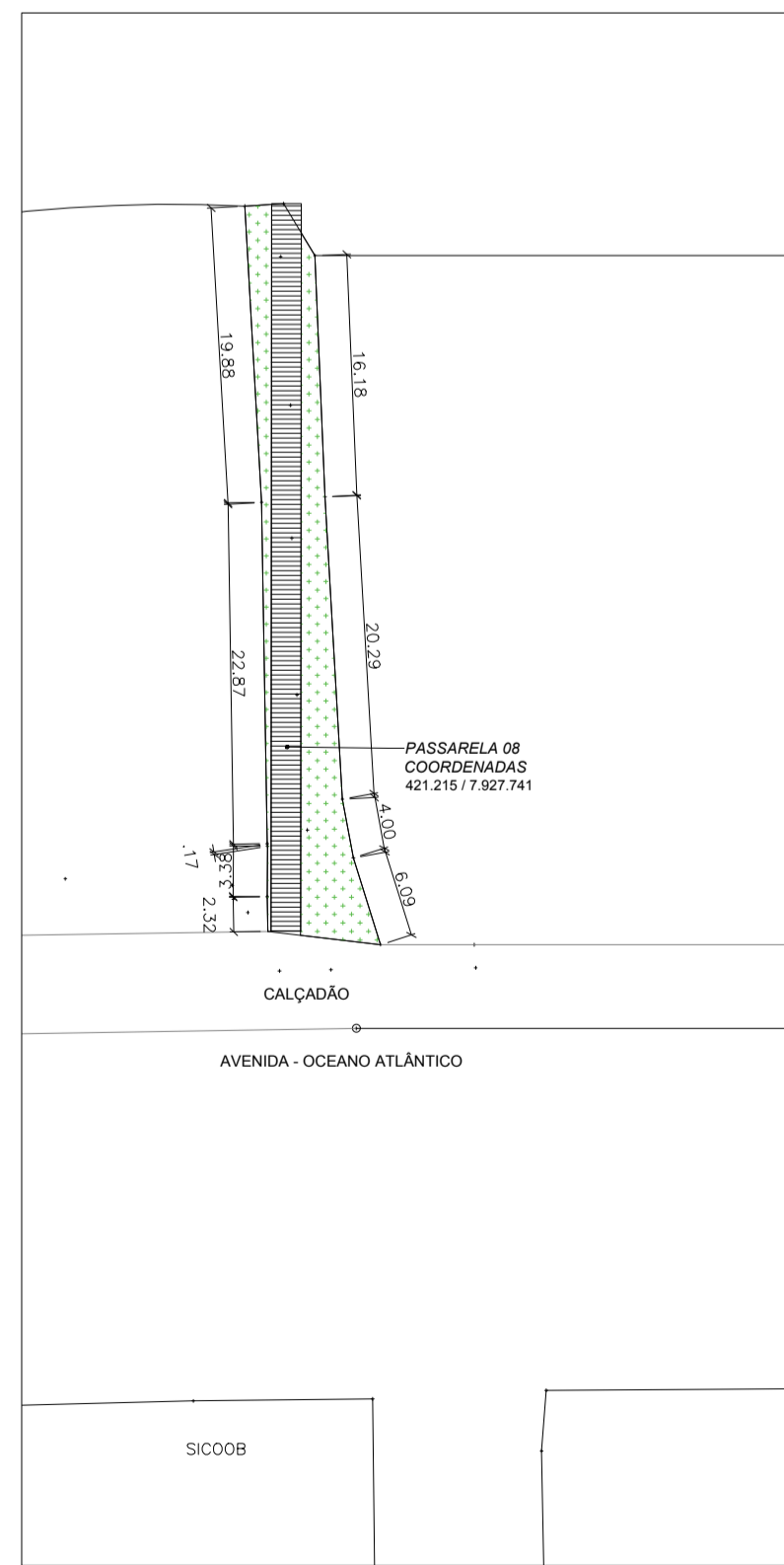
PASSARELA 06
esc: 1:500



PASSAGEM ENTRE A PASSARELA 06 E 07
esc: 1:500



PASSARELA 07
esc: 1:500



PASSARELA 08
esc: 1:500

LEGENDA	
	PASSARELA
	ÁREAS RECUPERADAS DAS PASSAGENS EXISTENTE

TABELA DE QUANTITATIVOS	
ÁREA RECUPERADA DA PASSARELA	= 35,09 M ²
ÁREA RECUPERADA DA PASSARELA 02	= 122,62 M ²
ÁREA RECUPERADA DA PASSAGEM EXISTENTE, ENTRE PASSARELA 02 E 03	= 175,80 M ²
ÁREA RECUPERADA DA PASSARELA 03 E DA PASSAGEM EXISTENTE, AO LADO	= 173,6 M ²
ÁREA RECUPERADA DA PASSARELA 04	= 43,65 M ²
ÁREA RECUPERADA DA PASSARELA 05	= 144,69 M ²
ÁREA RECUPERADA DA PASSARELA 06	= 77,99 M ²
ÁREA RECUPERADA DA PASSAGEM EXISTENTE ENTRE A PASSARELA 06 E 07	= 165,08 M ²
ÁREA DA PASSARELA 07	= 78,85 M ²
ÁREA RECUPERADA DA PASSARELA 08	= 138,03 M ²
TOTAL DE ÁREAS RECUPERADAS	= 1.155,4 M²



PREFEITURA MUNICIPAL DE SÃO MATEUS
ADM 2017/2020

SECRETARIA DE OBRAS INFRAESTRUTURA E TRANSPORTE

TÍTULO: ÁREA RECUPERADA DAS PASSAGENS EXISTENTES E REGENERAÇÃO SUB AS PASSARELAS 01 AO 7 NA ORLA DO BALNEÁRIO DE GURIRI.

LOCAL: BALNEÁRIO DE GURIRI - SÃO MATEUS/ES

RESP. TÉCNICO ENG. CIVIL:	RESP. TÉCNICO ARQUITETO(A)/URBANISTA:	DESENHO:	CARLOS H. BISSARO
ENGENHEIRO CIVIL - CREA (CARIMBO)	ARQUITETO(A) E URBANISTA CAU - (CARIMBO)	DATA:	FOLHA:
18/07/2019	REVISÃO:	1/10	ESCALA:
PLANTAS E QUANTITATIVOS	R01	INDICADA	