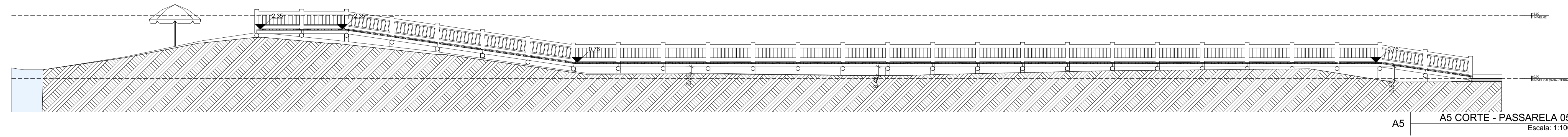
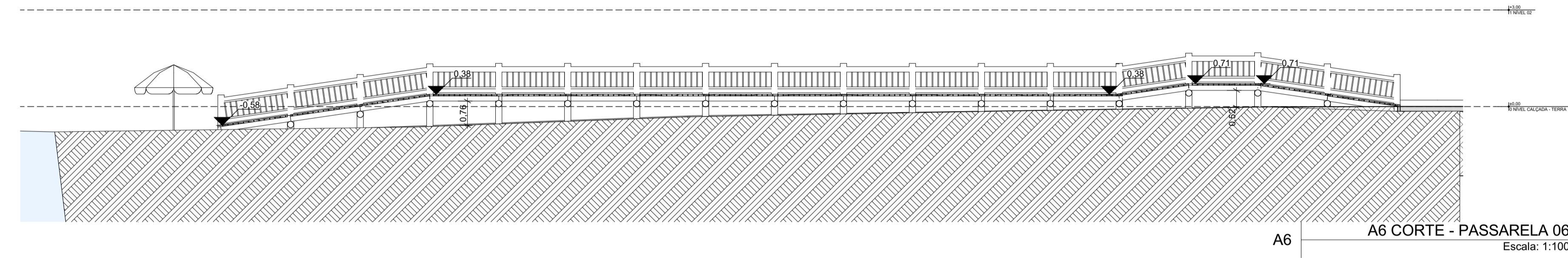


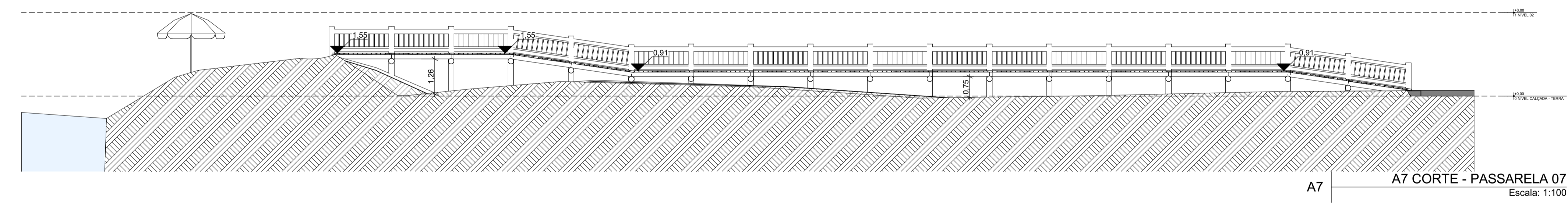
A4 A4 CORTE - PASSARELA 04
Escala: 1:100



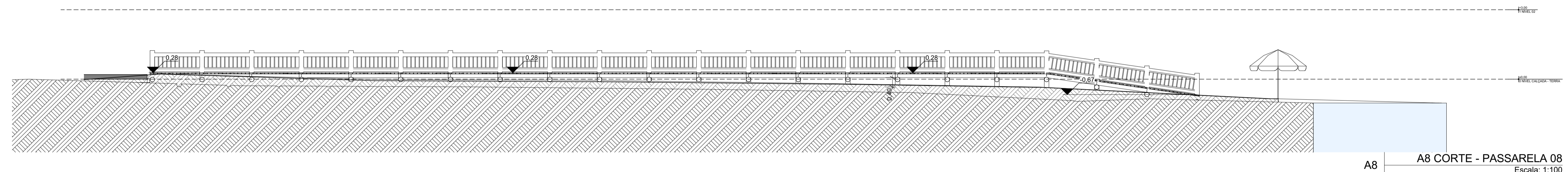
A5 A5 CORTE - PASSARELA 05
Escala: 1:100



A6 A6 CORTE - PASSARELA 06
Escala: 1:100



A7 A7 CORTE - PASSARELA 07
Escala: 1:100



A8 A8 CORTE - PASSARELA 08
Escala: 1:100



PERSPECTIVA 3D - 01
Escala: 1:1



PERSPECTIVA 3D - 02
Escala: 1:1

LOCALIZAÇÃO COM COORDENADA REV 01S
Escala: 1:1

 PMSM PREFEITURA MUNICIPAL DE SÃO MATEUS ADM 2017/2020 SECRETARIA DE OBRAS INFRAESTRUTURA E TRANSPORTE		DESENHO: CARLOS HENRIQUE E VINÍCIUS SANTOS
TÍTULO: PASSARELAS NA ORLA DO BALNEÁRIO DE GURIRI SÃO MATEUS - ES INTERVENÇÃO URBANÍSTICA		
LOCAL: AVENIDA OCEANO ATLÂNTICO E PARTE DO LADO SUL, BAIRRO GURIRI - SÃO MATEUS/ES		
RESP. TÉCNICO ENG. CIVIL: ENG. KAROLINE DOS SANTOS ZAMBI CREIA ES - 0461330		DATA: 19/08/2019
CONTEÚDO: PLANTAS, CORTES, VISTAS E DETALHES	REVISÃO: 05	ESCALA: 1:100, 1:1 FOLHA: 03/03