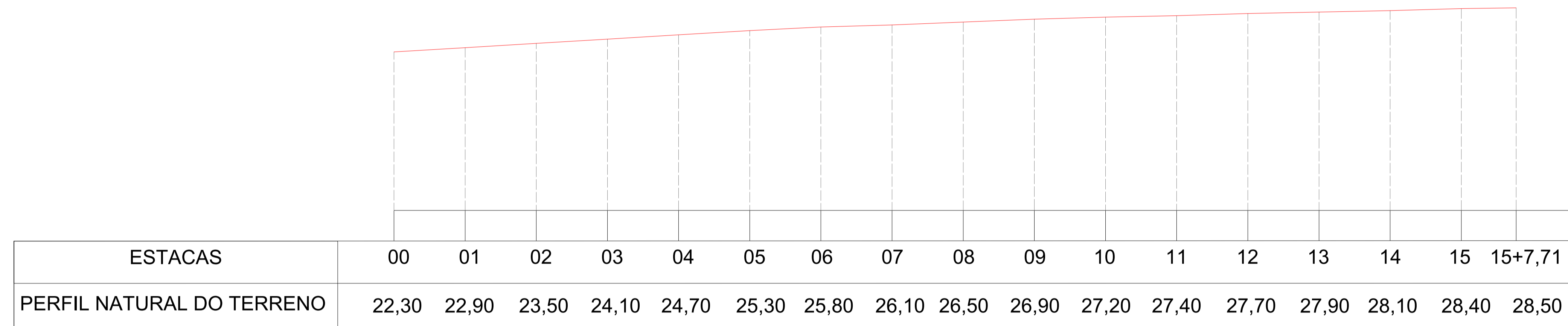
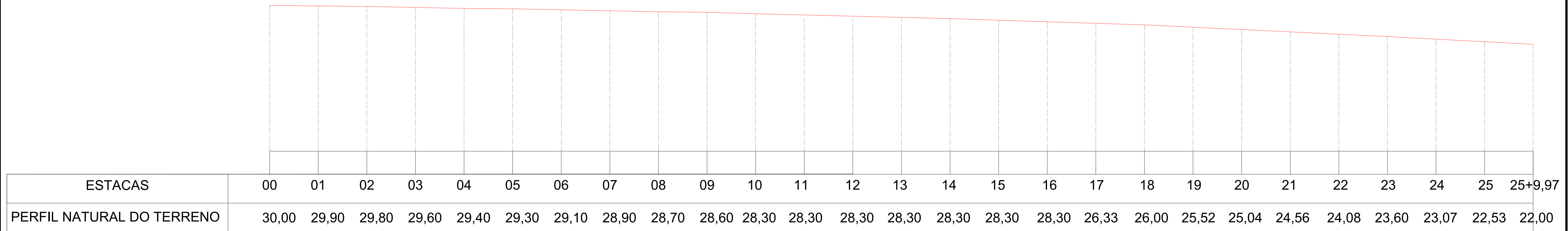


PERFIL NATURAL RUA 12



PERFIL NATURAL RUA 12 NORTE

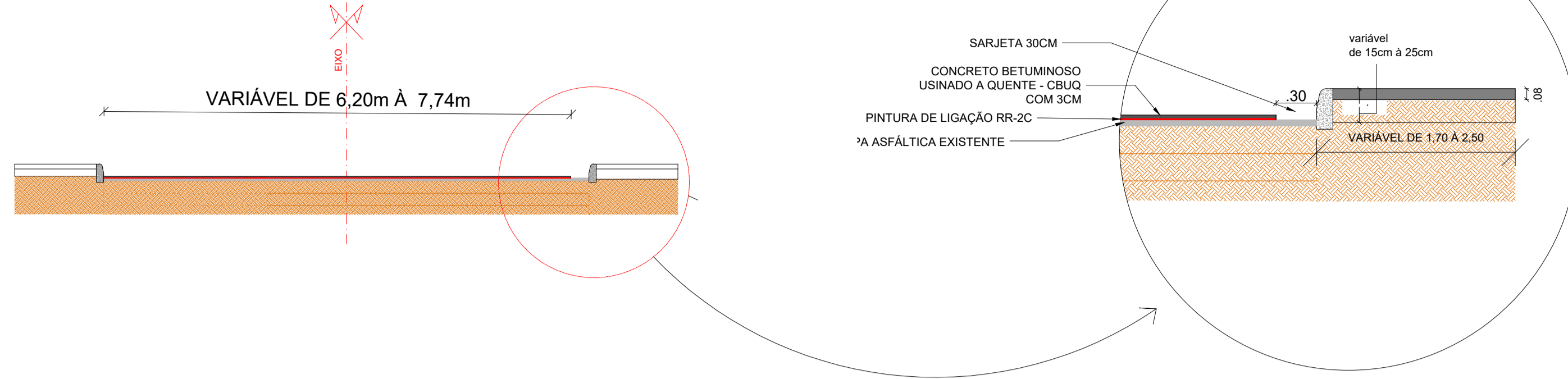


PERFIL NATURAL RUA 14

		PREFEITURA MUNICIPAL DE SÃO MATEUS ADM 2021/2024	
SECRETARIA DE OBRAS INFRAESTRUTURA E TRANSPORTE		TÍTULO: PROJETO URBANO PERFIL LONGITUDINAL DAS RUAS DO BAIRRO COHAB	
LOCAL: BAIRRO COHAB, NESTE MUNICÍPIO DE SÃO MATEUS - ES.			
PROPRIETÁRIO: MUNICÍPIO DE SÃO MATEUS, ESTADO DO ESPIRITO SANTO	RESP. TÉCNICO: CLEMARE CALIXTO PEREIRA		
CONTEÚDO: PERFIL LONGITUDINAL	DATA: 02/2024	REVISÃO: 00	FOLHA: 03/07
OBS.: PROJETO FEITO COM BASE EM LEVANTAMENTO TOPOGRÁFICO			

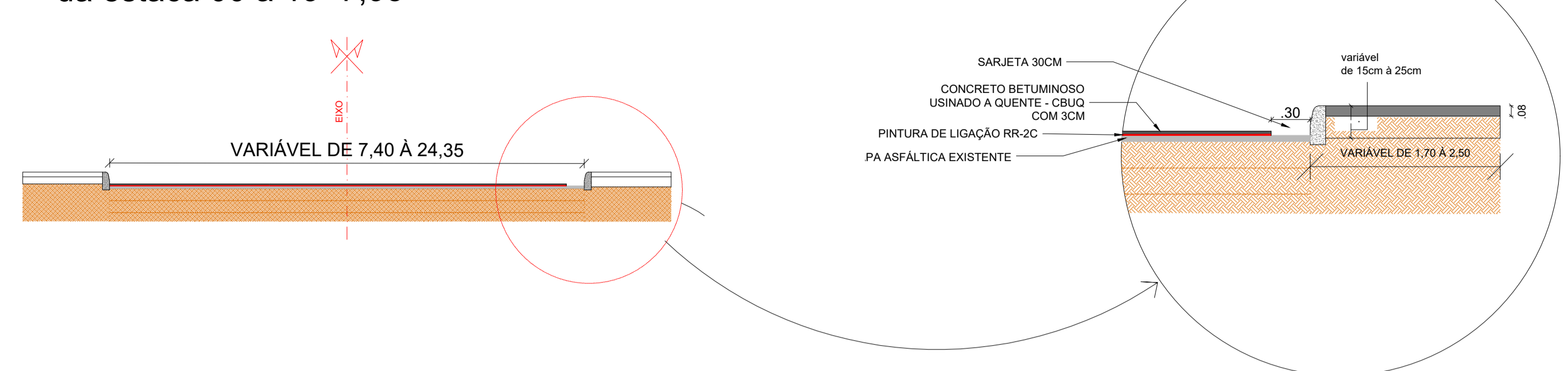
RUA JOÃO NARDOTO

da estaca 00 à 24+9,53



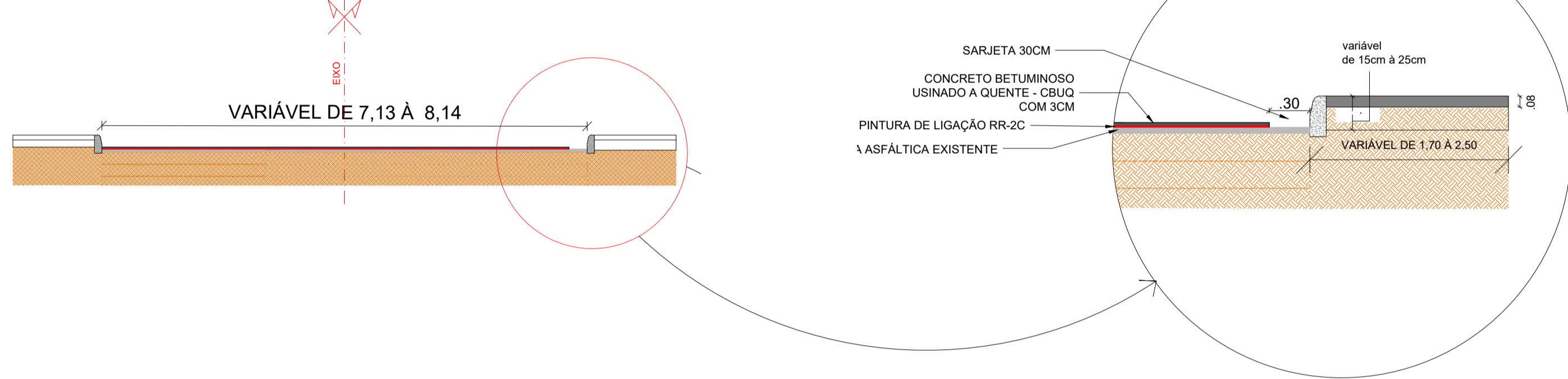
RUA CINCO

da estaca 00 à 19+7,95



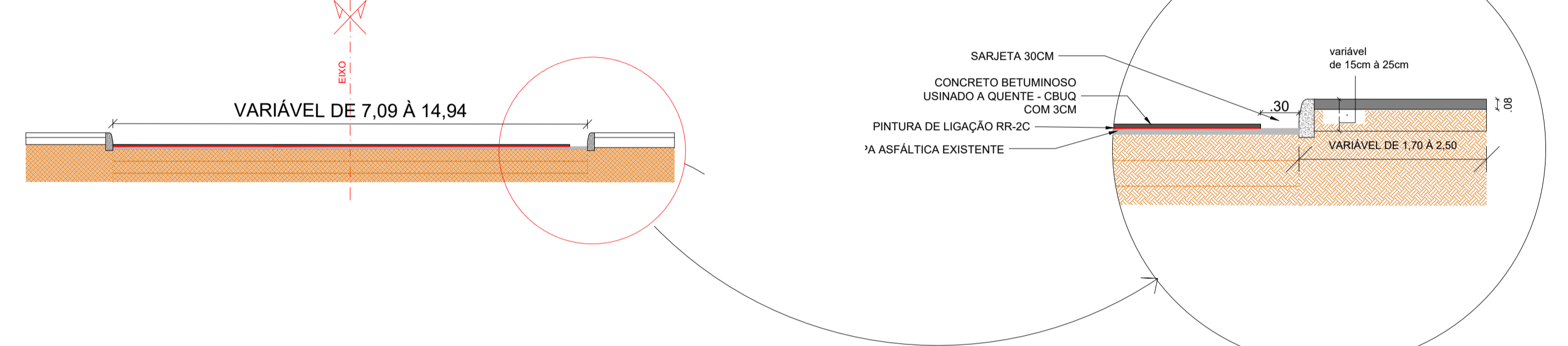
RUA UM

da estaca 00 à 18+7,40



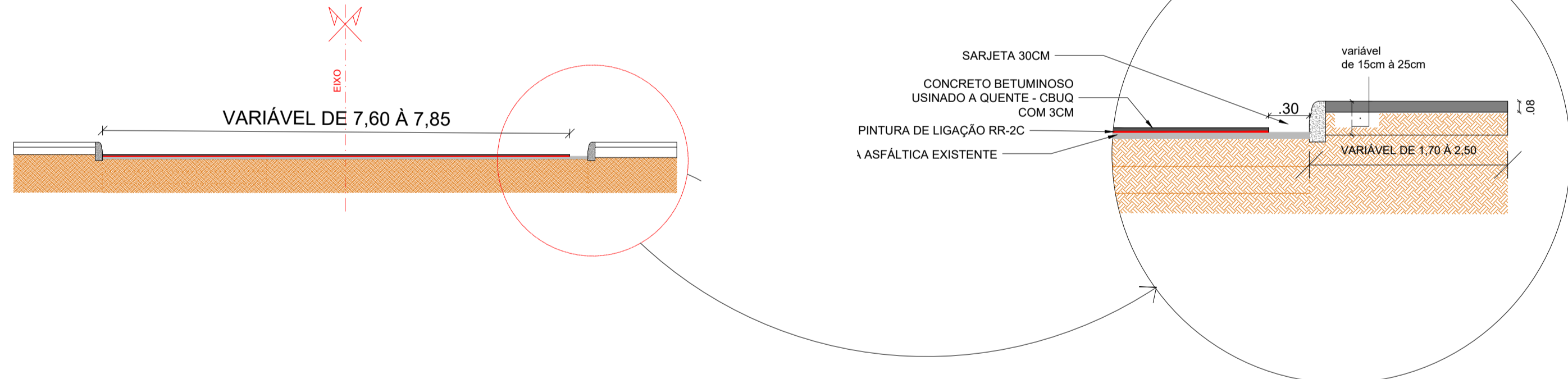
RUA SETE

da estaca 00 à 16+7,37



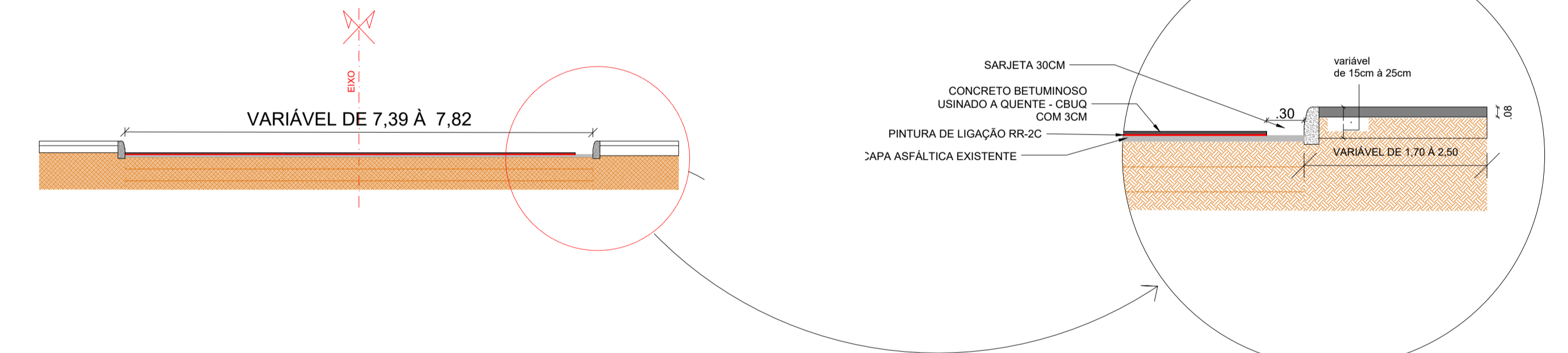
RUA 14

da estaca 00 à 25+9,97



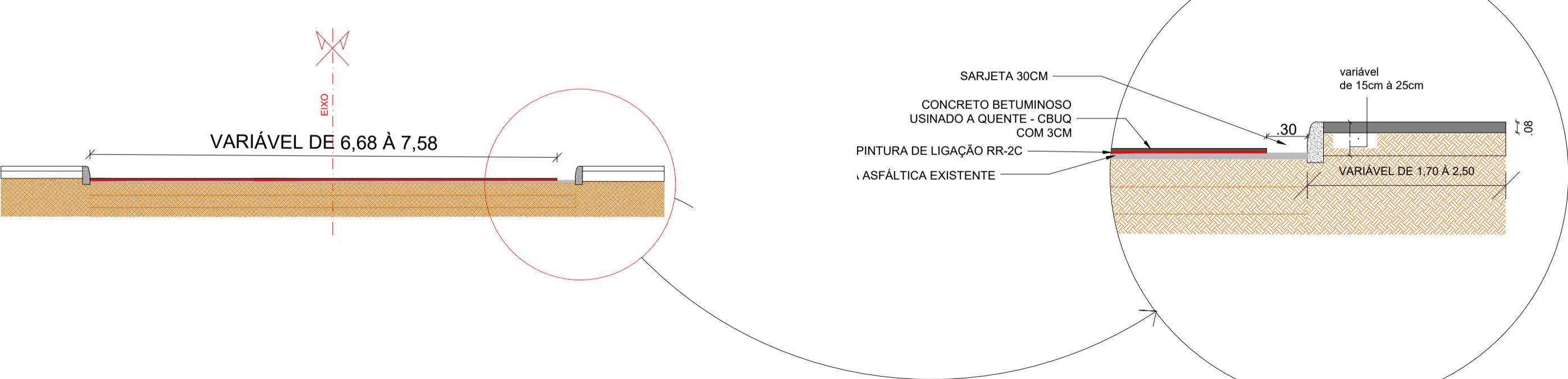
RUA 22

da estaca 00 à 22+4,9



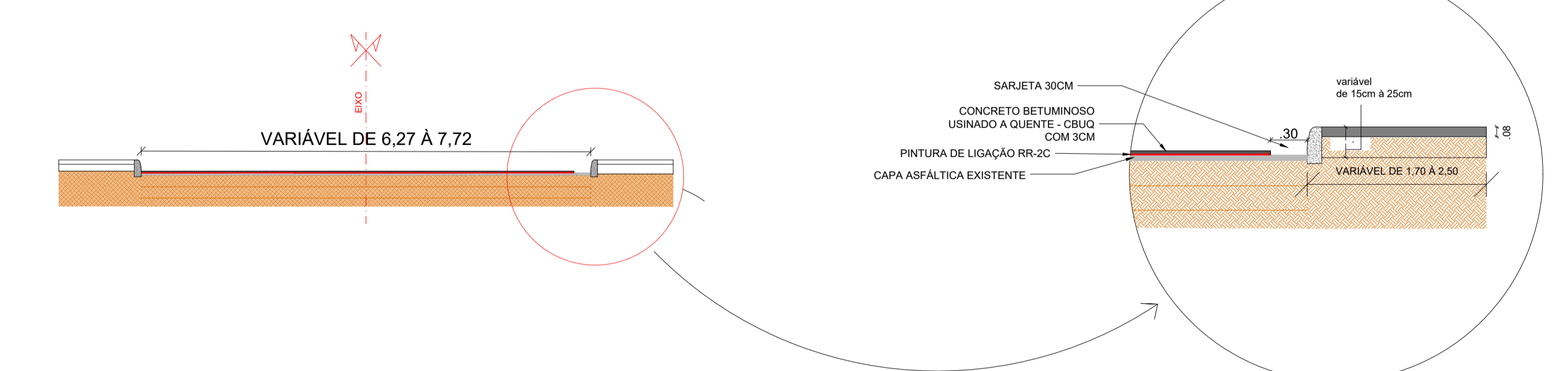
AV. JOSÉ NERY

da estaca 00 à 29+3,73



RUA NOVE

da estaca 00 à 53+4,33



OBSERVAÇÃO:
O dimensionamento das camadas e o cálculo do quantitativo de material foram feitos por um profissional distinto, que não corresponde ao autor do projeto. O dimensionamento foi orientado a ser representado em projeto pela Engenheira responsável pelo orçamento. Ainda, é importante salientar que o projeto foi elaborado considerando o levantamento topográfico realizado pelo servidor responsável pelo departamento de topografia.



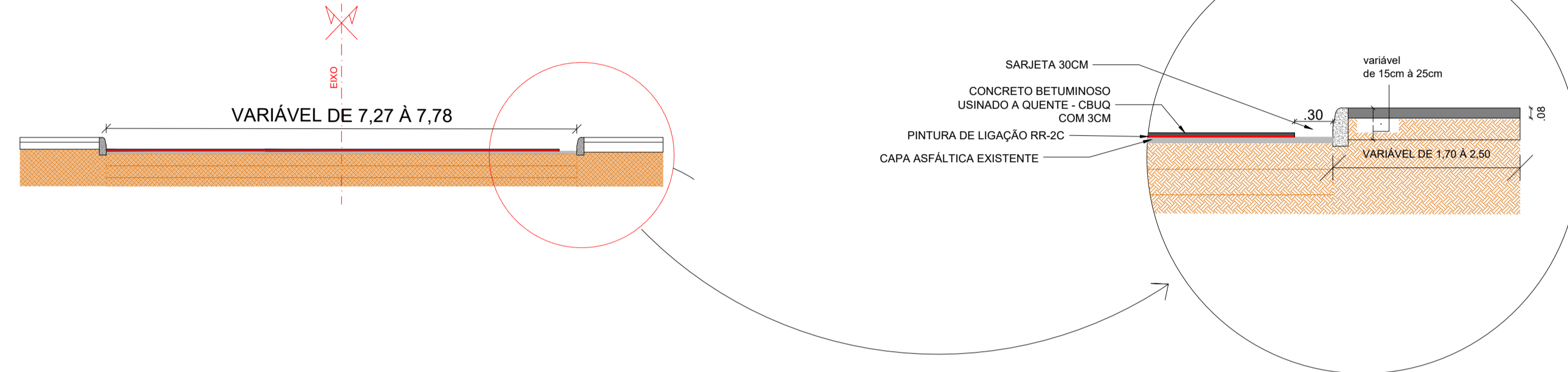
 PREFEITURA MUNICIPAL DE SÃO MATEUS ADM 2021/2024 SECRETARIA DE OBRAS INFRAESTRUTURA E TRANSPORTE				
TÍTULO: PROJETO URBANO RECAPEAMENTO DE RUAS DO BAIRRO COHAB				
LOCAL: BAIRRO COHAB, NESTE MUNICÍPIO DE SÃO MATEUS - ES.				
PROPRIETÁRIO: MUNICÍPIO DE SÃO MATEUS, ESTADO DO ESPÍRITO SANTO		RESP. TÉCNICO: CLEMARE CALIXTO PEREIRA		
CONTEÚDO: DETALHES DE PERFIL TRANSVERSAL		DATA: 02/2024	REVISÃO: 00	FOLHA: 01/05
OBS.: PROJETO FEITO COM BASE EM LEVANTAMENTO TOPOGRÁFICO				

AV. FORNO VELHO

DA ESTACA 89 À ESTACA 111+8,86

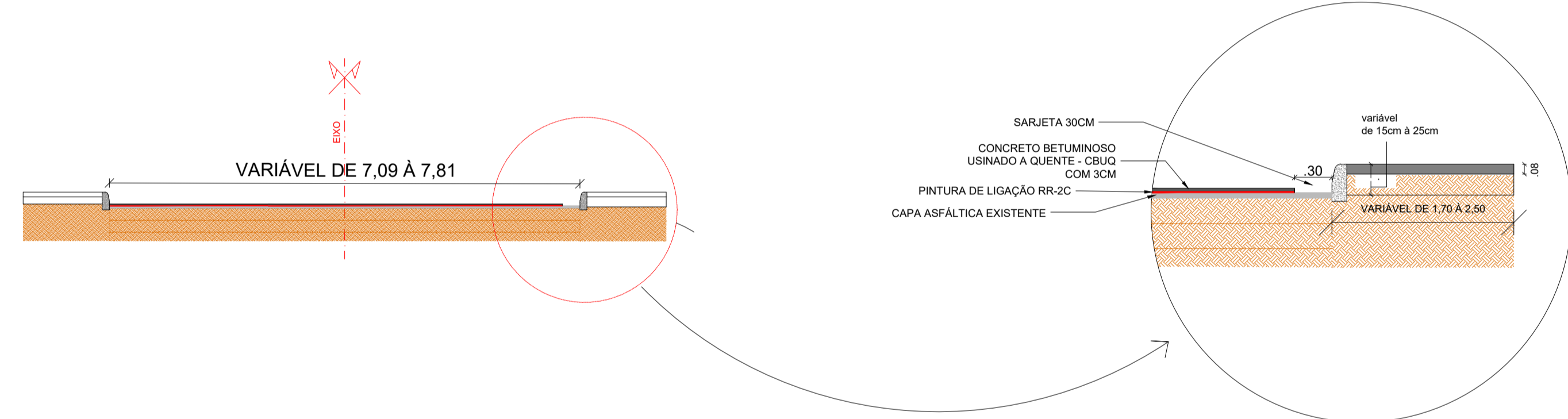
RUA 42

da estaca 00 à 9+6,33



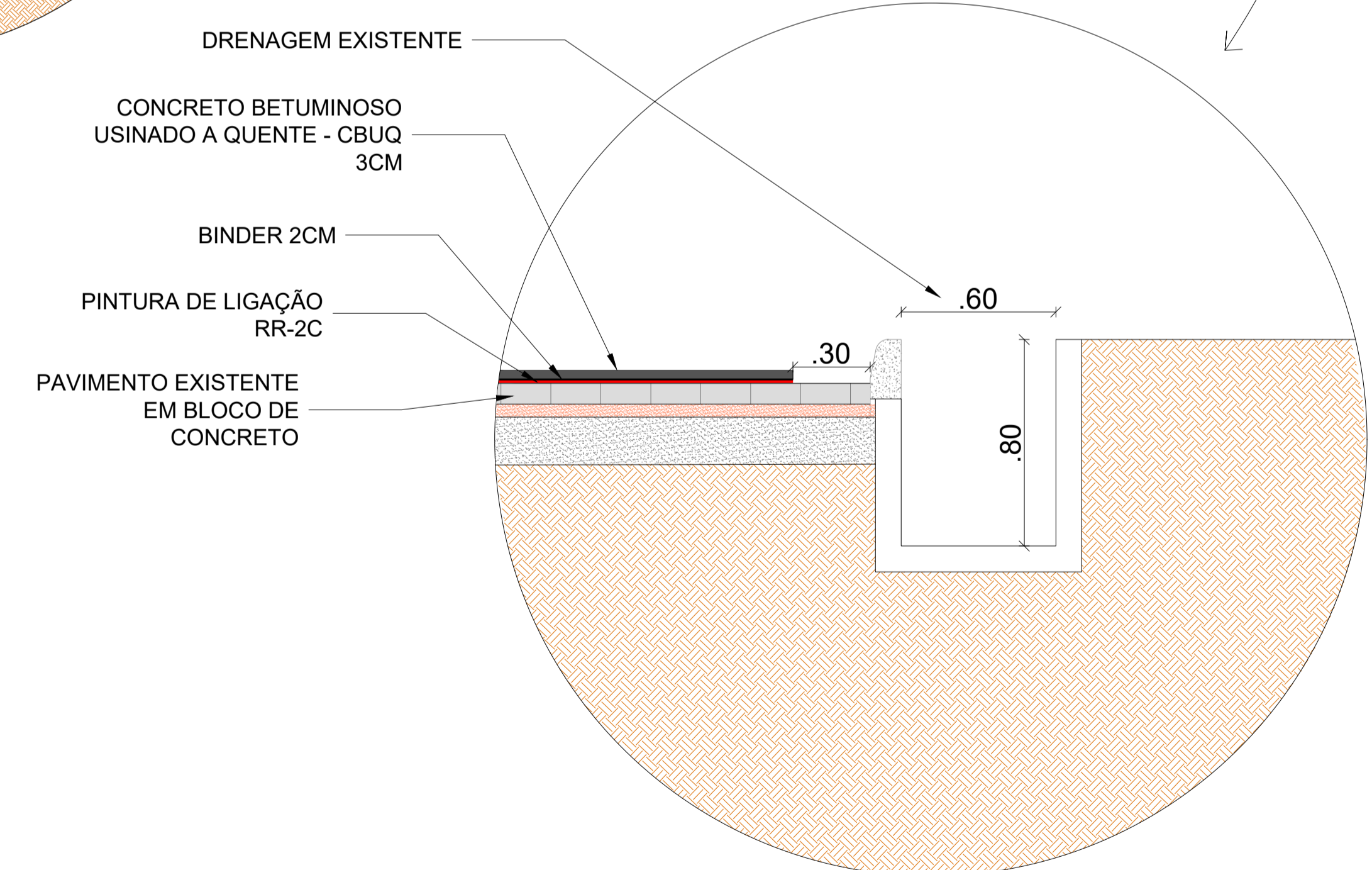
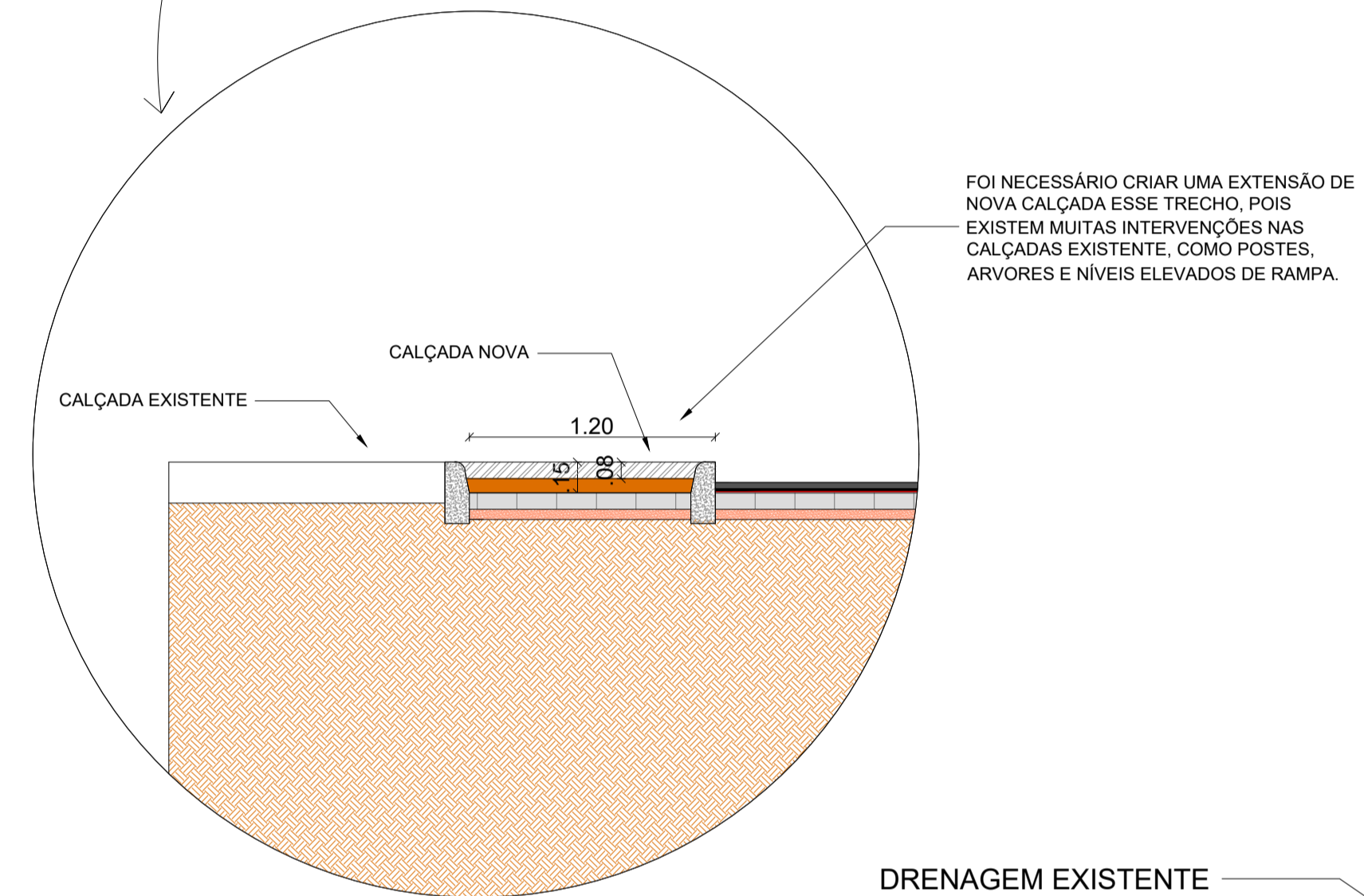
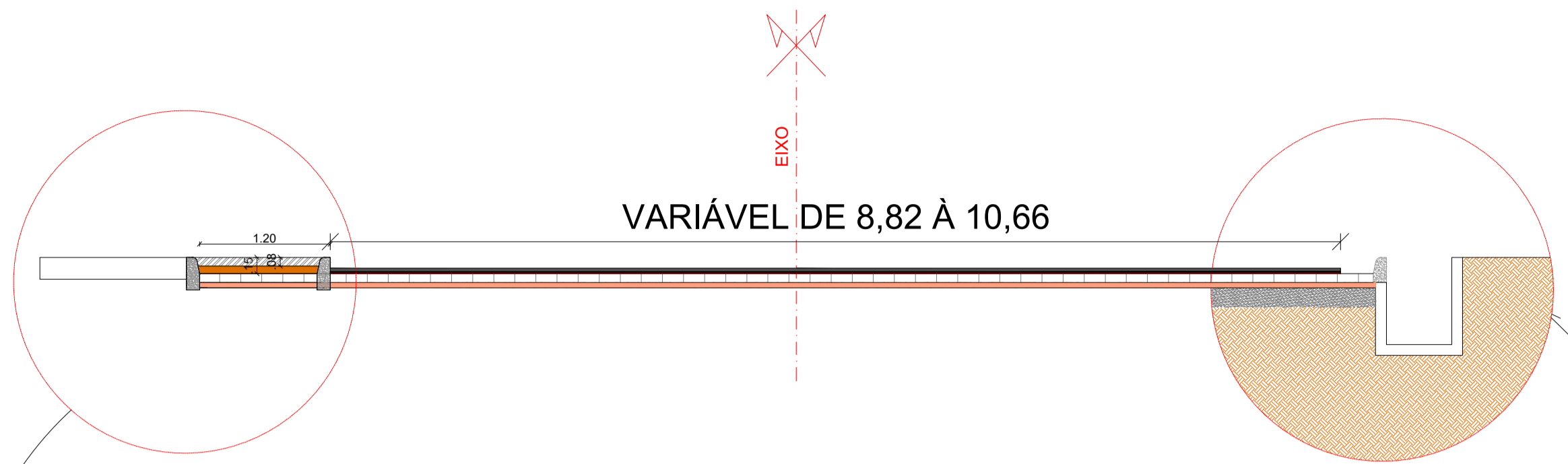
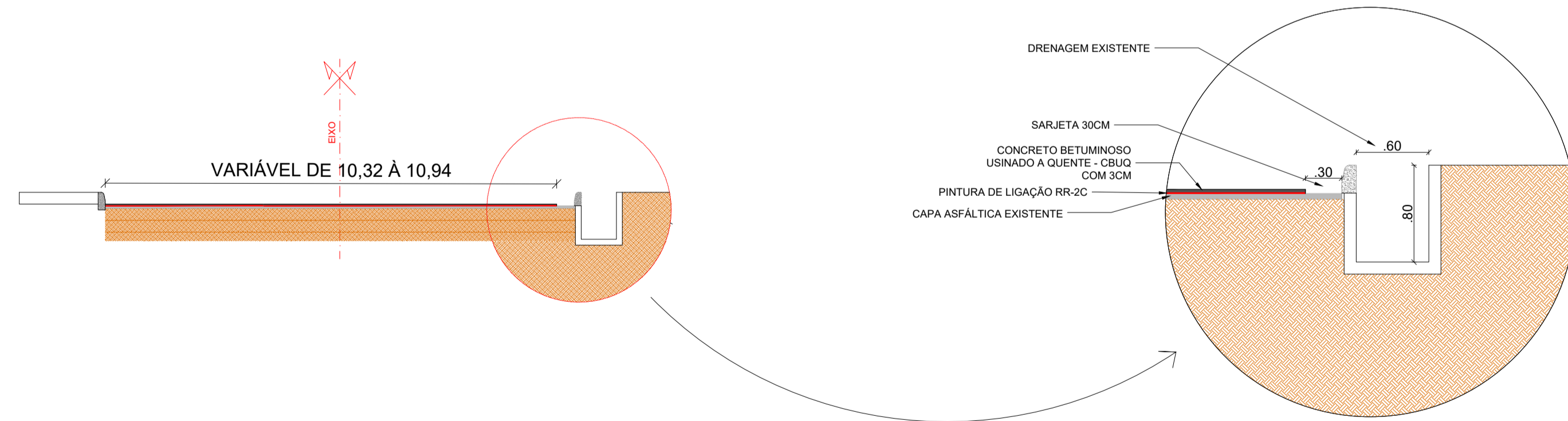
AV. FORNO VELHO

DA ESTACA 00 À ESTACA 76



AV. FORNO VELHO

DA ESTACA 76 À ESTACA 89



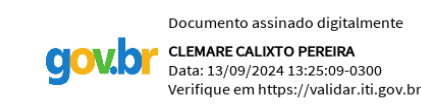
OBSERVAÇÃO:
O dimensionamento das camadas e o cálculo do quantitativo de material foram feitos por um profissional distinto, que não corresponde ao autor do projeto. O dimensionado foi orientado a ser representado em projeto pela Engenheira responsável pelo orçamento.
Ainda, é importante salientar que o projeto foi elaborado considerando o levantamento topográfico realizado pelo servidor responsável pelo departamento de topografia.

Documento assinado digitalmente
goub
CLEMARE CALIXTO PEREIRA
Data: 13/09/2024 13:25:09+0300
Verifique em: https://validar.digov.br

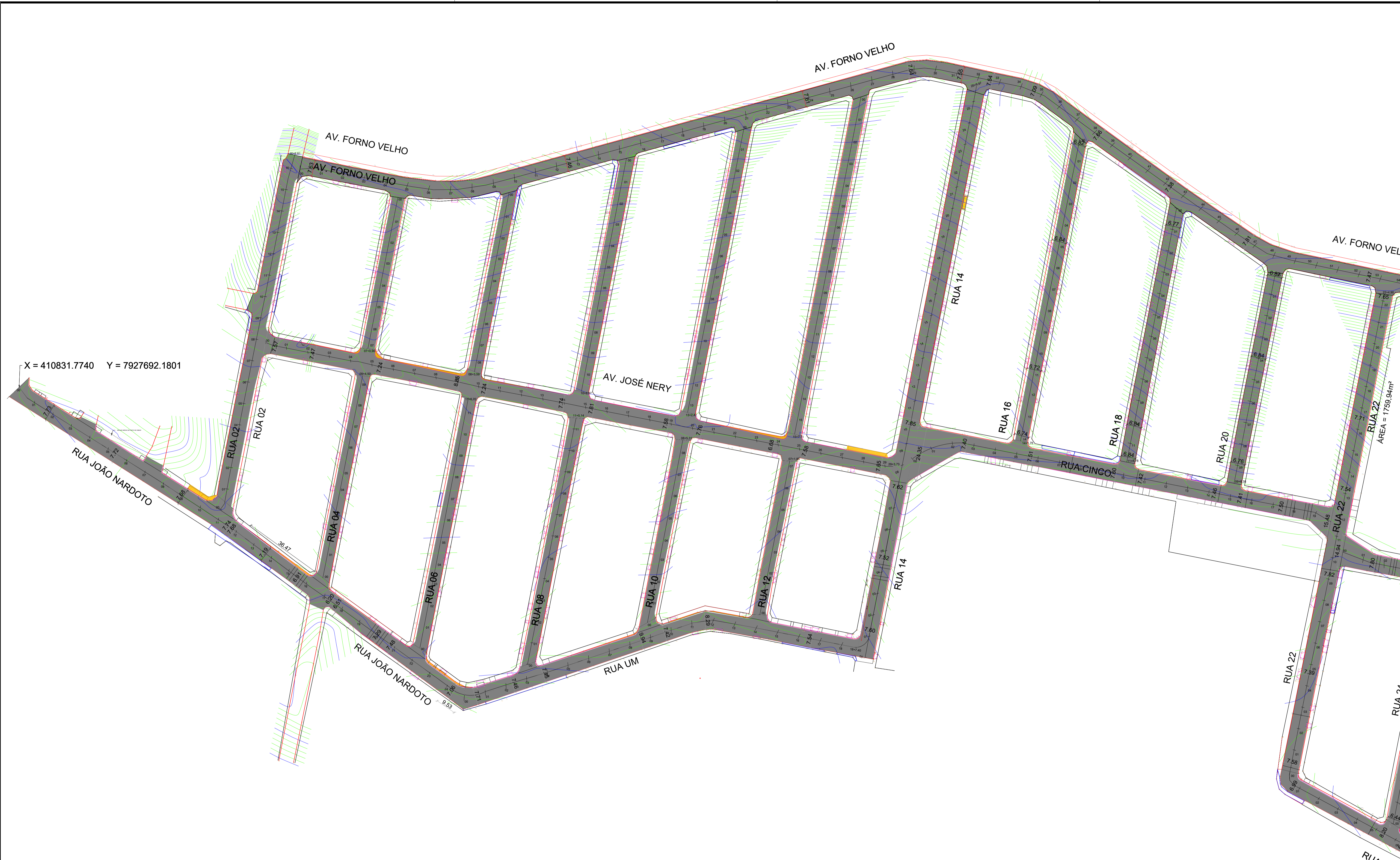
 PREFEITURA MUNICIPAL DE SÃO MATEUS ADM 2021/2024 SECRETARIA DE OBRAS INFRAESTRUTURA E TRANSPORTE				
TÍTULO: PROJETO URBANO RECAPEAMENTO DE RUAS DO BAIRRO COHAB				
LOCAL: BAIRRO COHAB, NESTE MUNICÍPIO DE SÃO MATEUS - ES.				
PROPRIETÁRIO: MUNICÍPIO DE SÃO MATEUS, ESTADO DO ESPÍRITO SANTO		RESP. TÉCNICO: CLEMARE CALIXTO PEREIRA		
CONTEÚDO: DETALHES DE PERFIL TRANSVERSAL		DATA: 02/2024	REVISÃO: 00	FOLHA: 02/05
OBS.: PROJETO FEITO COM BASE EM LEVANTAMENTO TOPOGRÁFICO				



OBS. ESTAQUEAMENTO A CADA 10 METROS




 PREFEITURA MUNICIPAL DE SÃO MATEUS ADM 2021/2024 SECRETARIA DE OBRAS INFRAESTRUTURA E TRANSPORTE				
TÍTULO: PROJETO URBANO GEOMÉTRICO DE RUAS DO BAIRRO COHAB				
LOCAL: BAIRRO COHAB, NESTE MUNICÍPIO DE SÃO MATEUS - ES.				
PROPRIETÁRIO: MUNICÍPIO DE SÃO MATEUS, ESTADO DO ESPÍRITO SANTO		RESP. TÉCNICO: CLEMARE CALIXTO PEREIRA		
CONTEÚDO: PLANTA BAIXA	DATA: 02/2024	REVISÃO: 00	FOLHA: 01/03	ESCALA: INDICADA
OBS.: PROJETO FEITO COM BASE EM LEVANTAMENTO TOPOGRÁFICO				

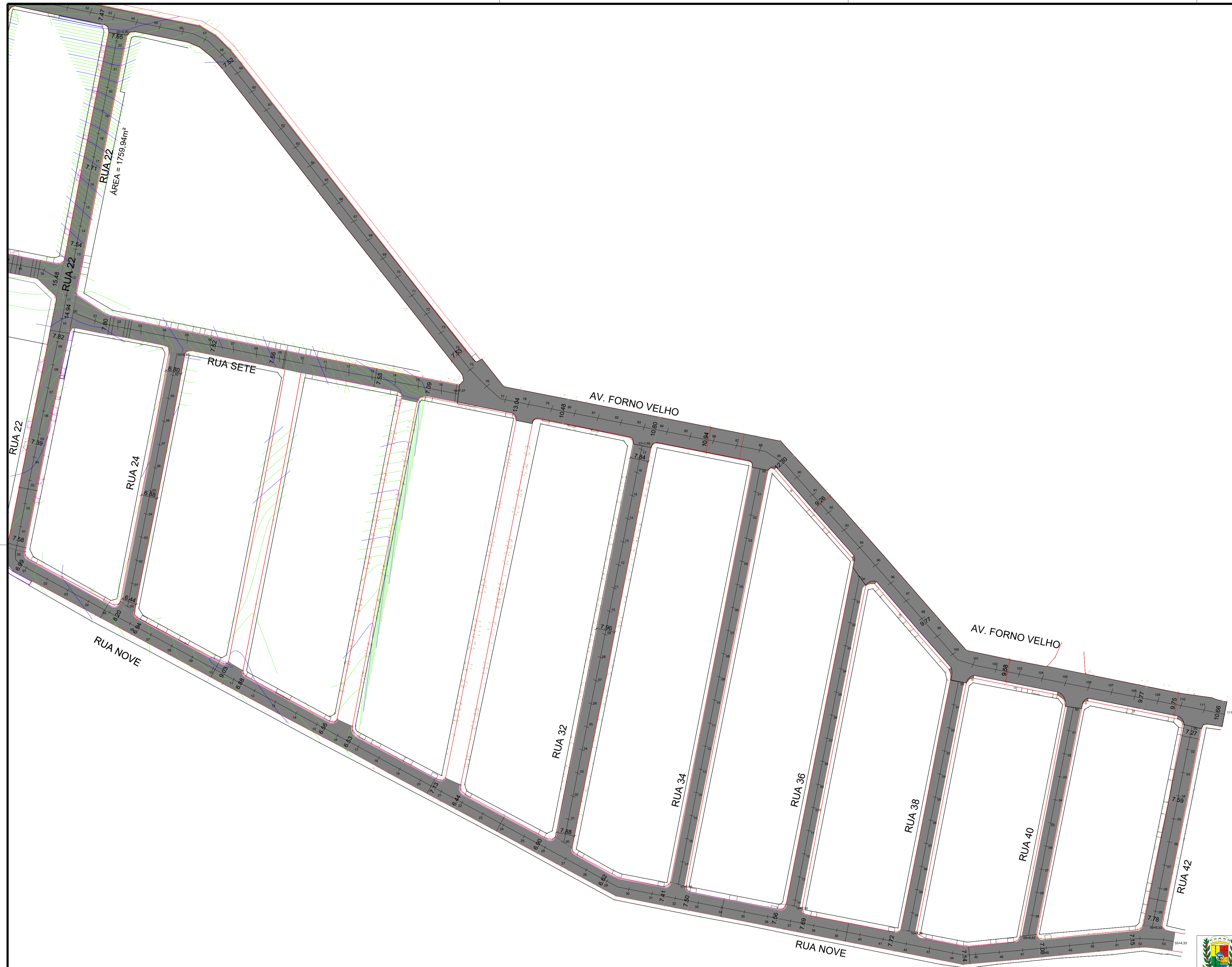


X = 410831.7740 Y = 7927692.1801

OBS. ESTAQUEAMENTO A CADA 10 METROS

 PREFEITURA MUNICIPAL DE SÃO MATEUS ADM 2021/2024	
SECRETARIA DE OBRAS INFRAESTRUTURA E TRANSPORTE	
TÍTULO: PROJETO URBANO GEOMÉTRICO DE RUAS DO BAIRRO COHAB	
LOCAL: BAIRRO COHAB, NESTE MUNICÍPIO DE SÃO MATEUS - ES.	
PROPRIETÁRIO: MUNICÍPIO DE SÃO MATEUS, ESTADO DO ESPÍRITO SANTO	RESP. TÉCNICO: CLEMARE CALIXTO PEREIRA
CONTEÚDO: PLANTA BAIXA	DATA: 02/2024
REVISÃO: 00	FOLHA: 02/03
OBS.: PROJETO FEITO COM BASE EM LEVANTAMENTO TOPOGRÁFICO	

Documento assinado digitalmente
 CLEMARE CALIXTO PEREIRA
 Data: 13/09/2024 13:25:09 -0300
 Verifique em <https://validar.jf.gov.br>



OBS. ESTAQUEAMENTO A CADA 10 METROS

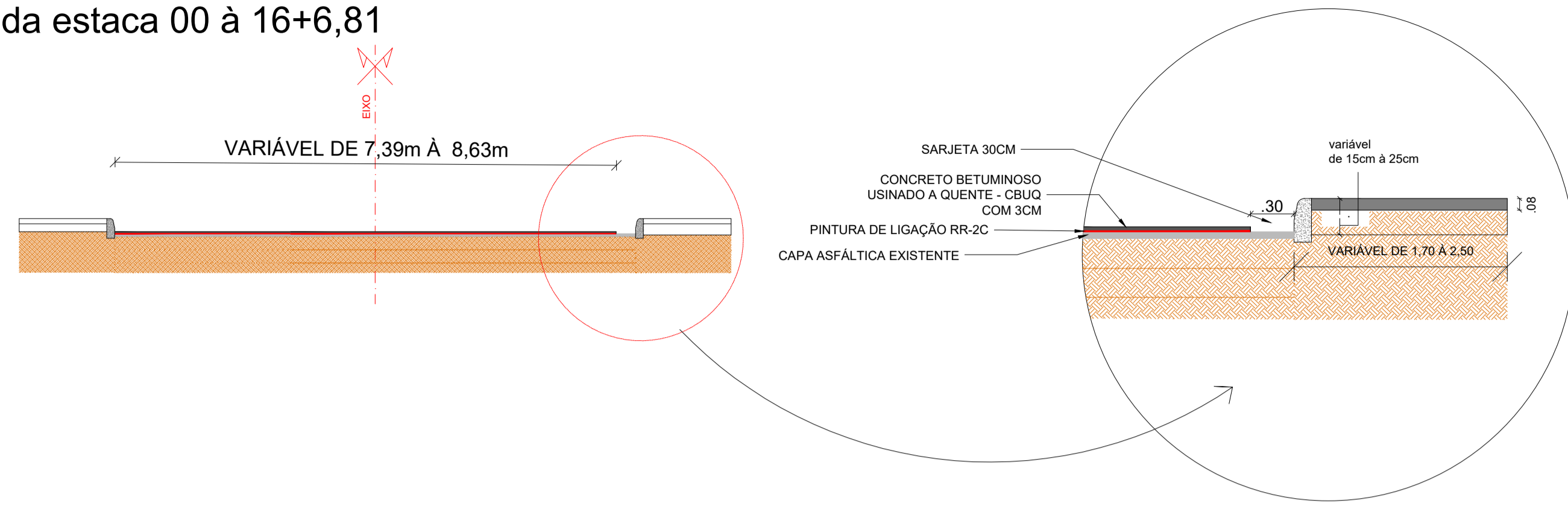
Documento assinado digitalmente
 CLEMARE CALIXTO PEREIRA
 Data: 13/08/2024 13:20:08 -0300
 Verifique em <https://validar.jf.gov.br>



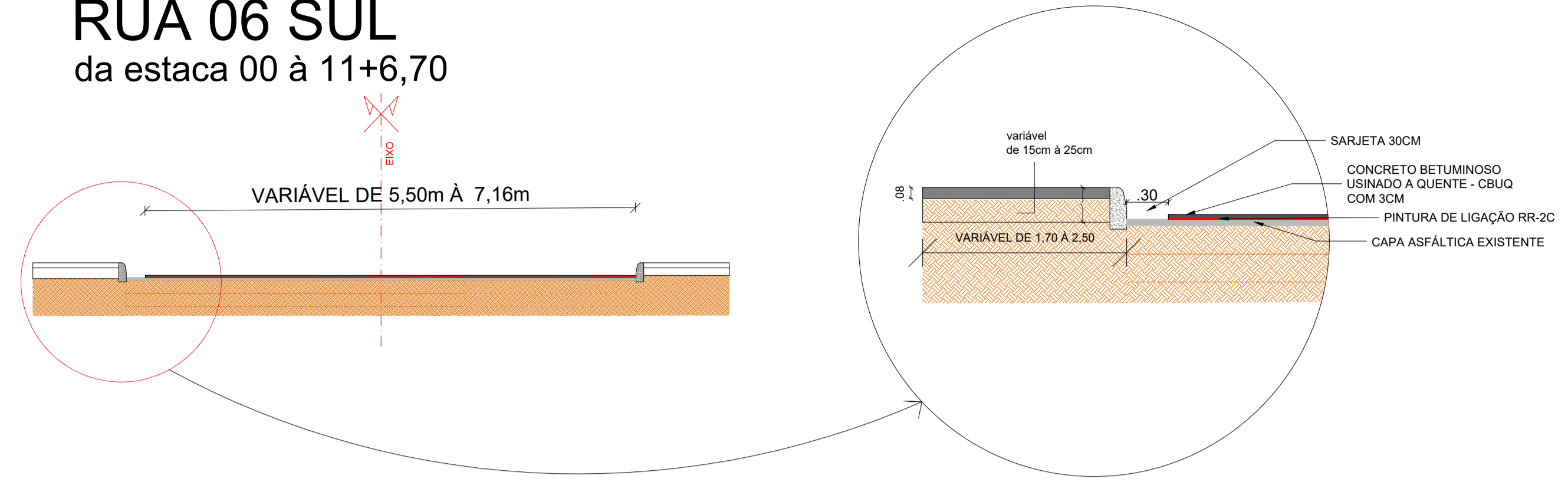
PREFEITURA MUNICIPAL DE SÃO MATEUS
 ADM 2021/2024
 SECRETARIA DE OBRAS INFRAESTRUTURA E TRANSPORTE

TÍTULO:	PROJETO URBANO GEOMÉTRICO DE RUAS DO BAIRRO COHAB			
LOCAL:	BAIRRO COHAB, NESTE MUNICÍPIO DE SÃO MATEUS - ES.			
PROPRIETÁRIO MUNICÍPIO DE SÃO MATEUS, ESTADO DO ESPIRITO SANTO	RESP. TÉCNICO:	CLEMARE CALIXTO PEREIRA		
CONTEÚDO PLANTA BAIXA	DATA: 02/2024	REVISÃO: 00	FOLHA: 03/03	ESCALA: INDICADA
OBS:	PROJETO FEITO COM BASE EM LEVANTAMENTO TOPOGRÁFICO			

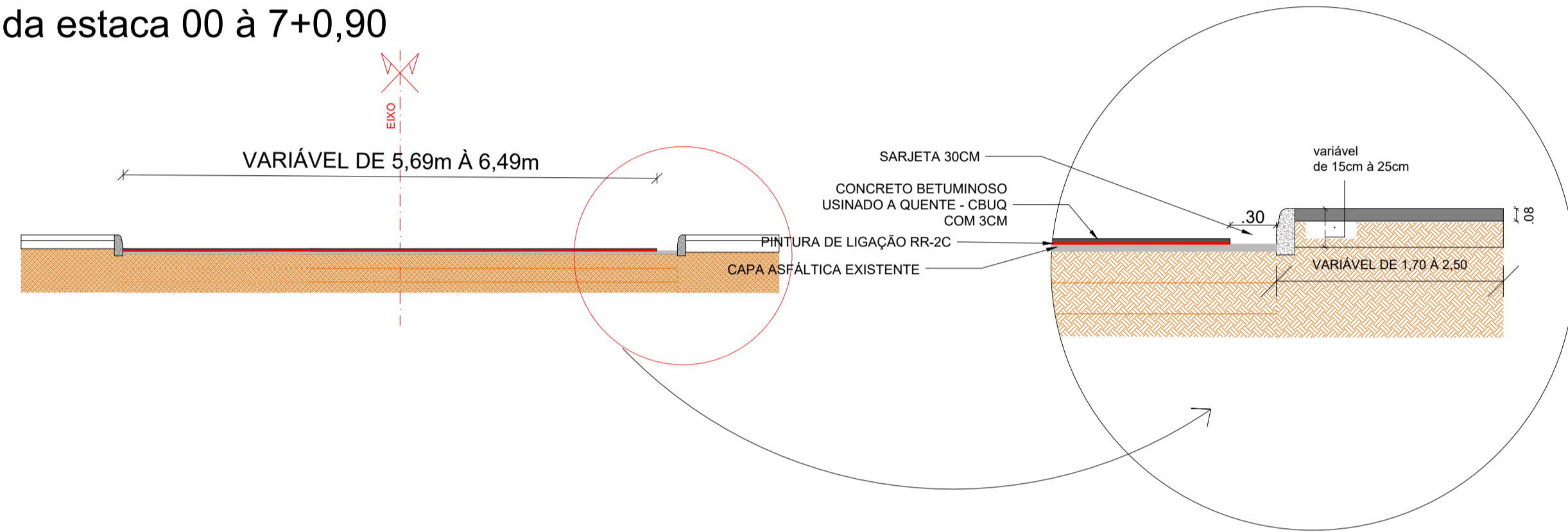
RUA 02
da estaca 00 à 16+6,81



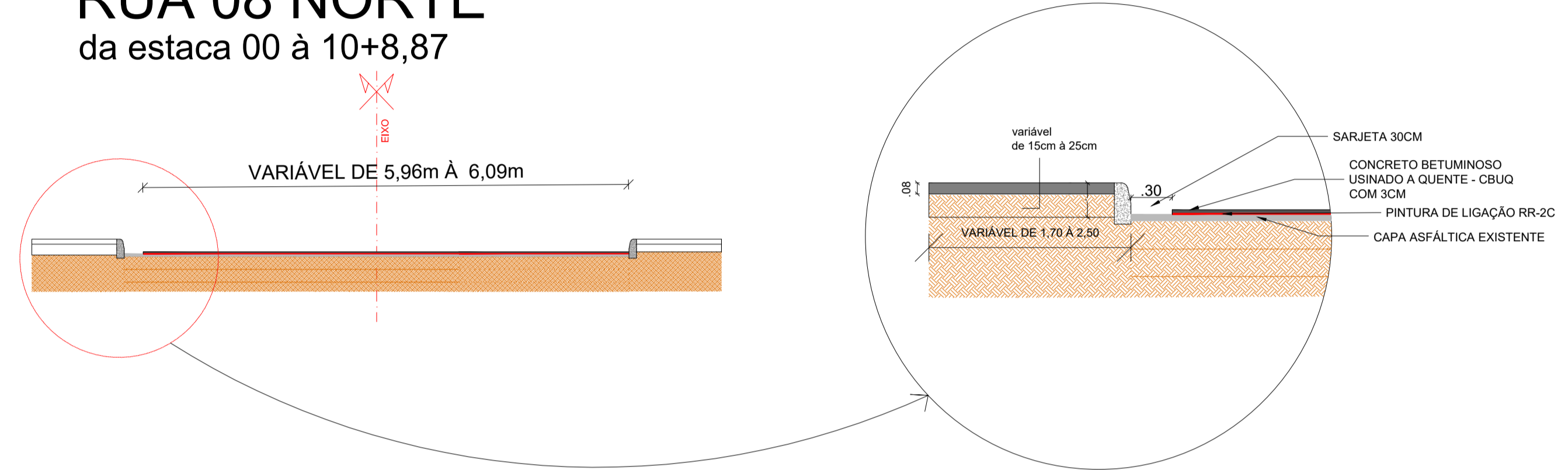
RUA 06 SUL
da estaca 00 à 11+6,70



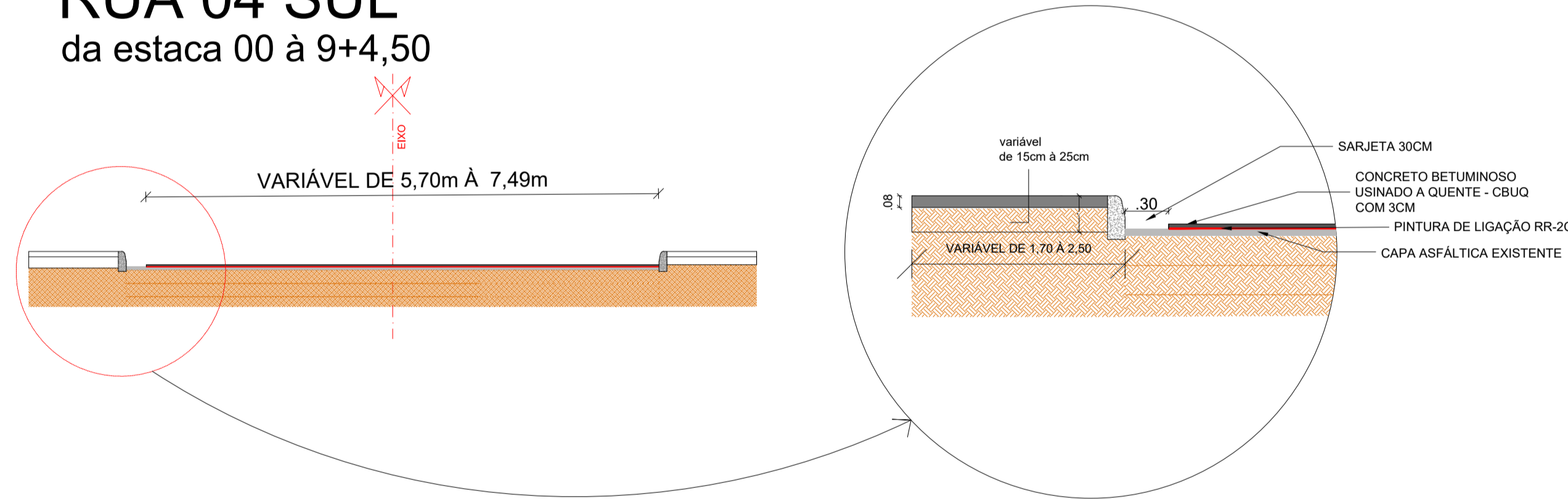
RUA 04 NORTE
da estaca 00 à 7+0,90



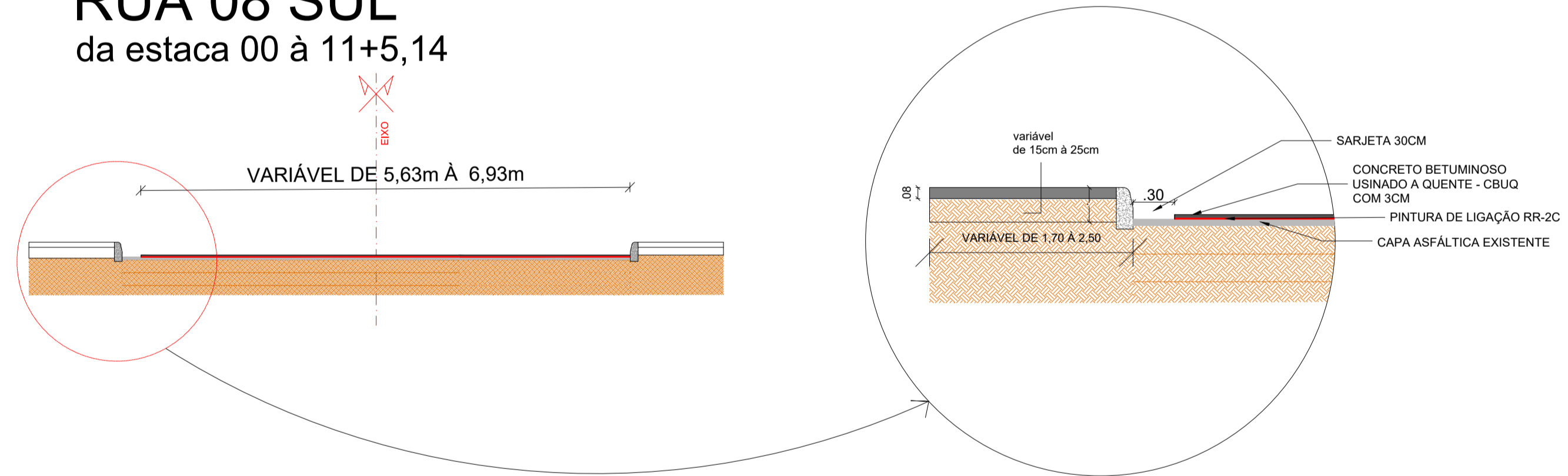
RUA 08 NORTE
da estaca 00 à 10+8,87



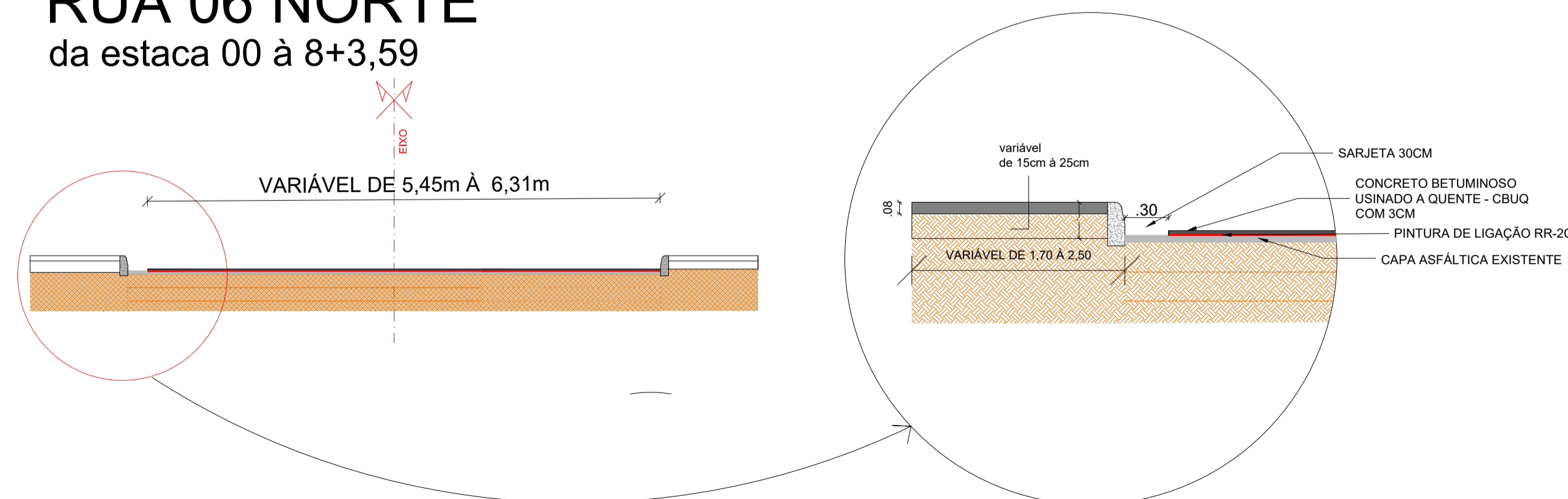
RUA 04 SUL
da estaca 00 à 9+4,50




RUA 08 SUL
da estaca 00 à 11+5,14




RUA 06 NORTE
da estaca 00 à 8+3,59



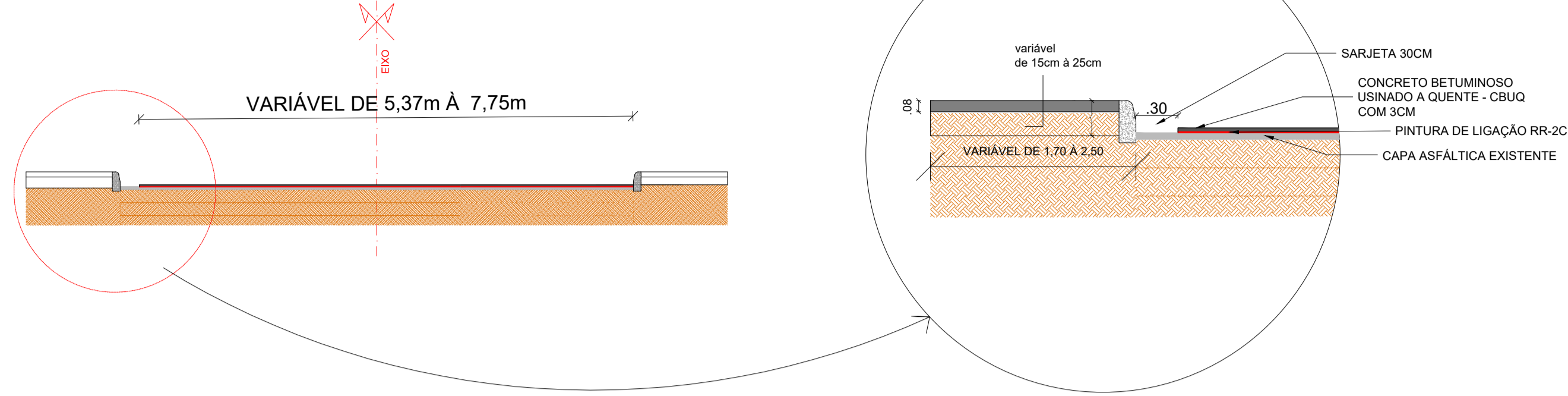
OBSERVAÇÃO:
O dimensionamento das camadas e o cálculo do quantitativo de material foram feitos por um profissional distinto, que não corresponde ao autor do projeto. O dimensionado foi orientado a ser representado em projeto pela Engenheira responsável pelo orçamento. Ainda, é importante salientar que o projeto foi elaborado considerando o levantamento topográfico realizado pelo servidor responsável pelo departamento de topografia.



		PREFEITURA MUNICIPAL DE SÃO MATEUS ADM 2021/2024	
SECRETARIA DE OBRAS INFRAESTRUTURA E TRANSPORTE			
TÍTULO:		PROJETO URBANO GEOMÉTRICO DE RUAS DO BAIRRO COHAB	
LOCAL:		BAIRRO COHAB, NESTE MUNICÍPIO DE SÃO MATEUS - ES.	
PROPRIETÁRIO: MUNICÍPIO DE SÃO MATEUS, ESTADO DO ESPÍRITO SANTO	RESP. TÉCNICO:	CLEMARE CALIXTO PEREIRA	
CONTEÚDO: PLANTA BAIXA	DATA: 02/2024	REVISÃO: 00	FOLHA: 03/05
OBS.: PROJETO FEITO COM BASE EM LEVANTAMENTO TOPOGRÁFICO			

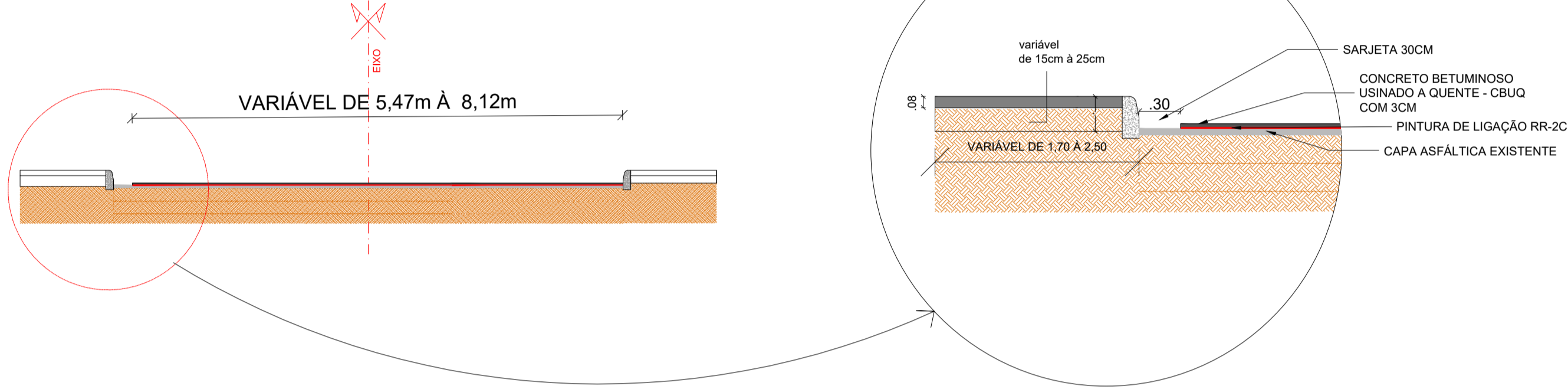
RUA 10 NORTE

da estaca 00 à 13+2,42



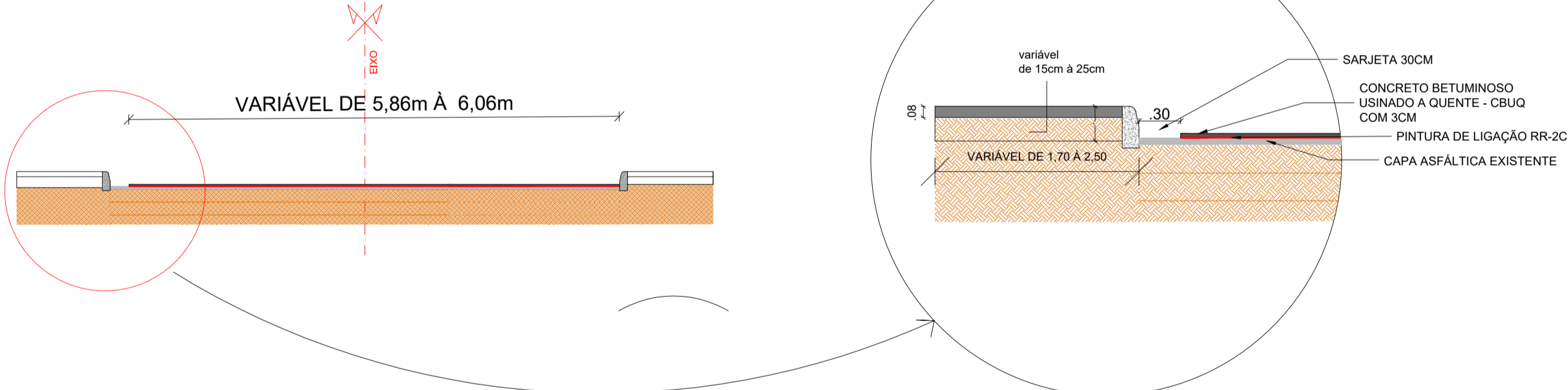
RUA 10 SUL

da estaca 00 à 8+5,31



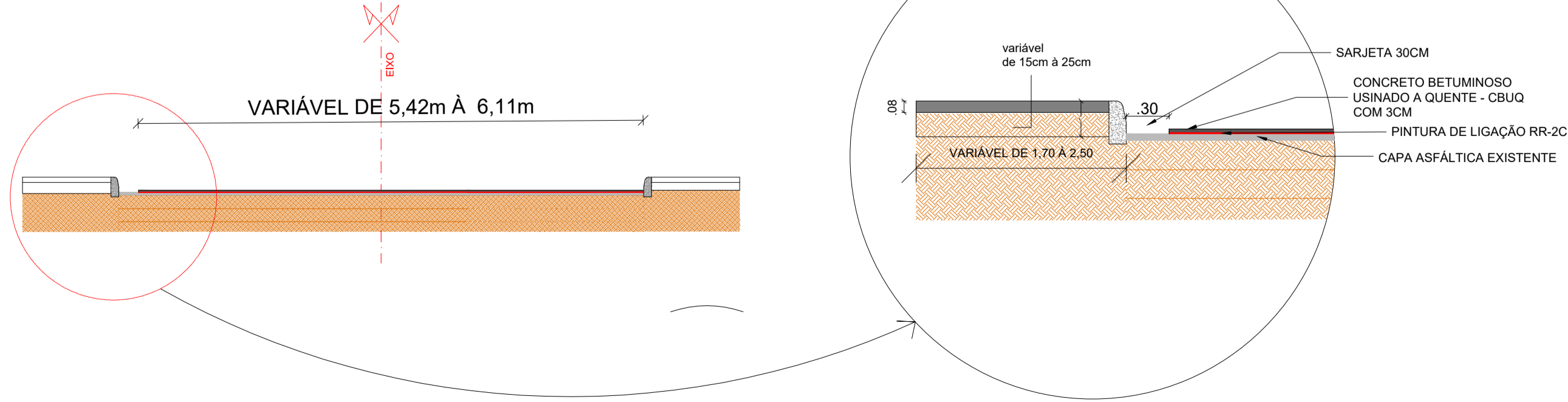
RUA 12 NORTE

da estaca 00 à 15+7,71



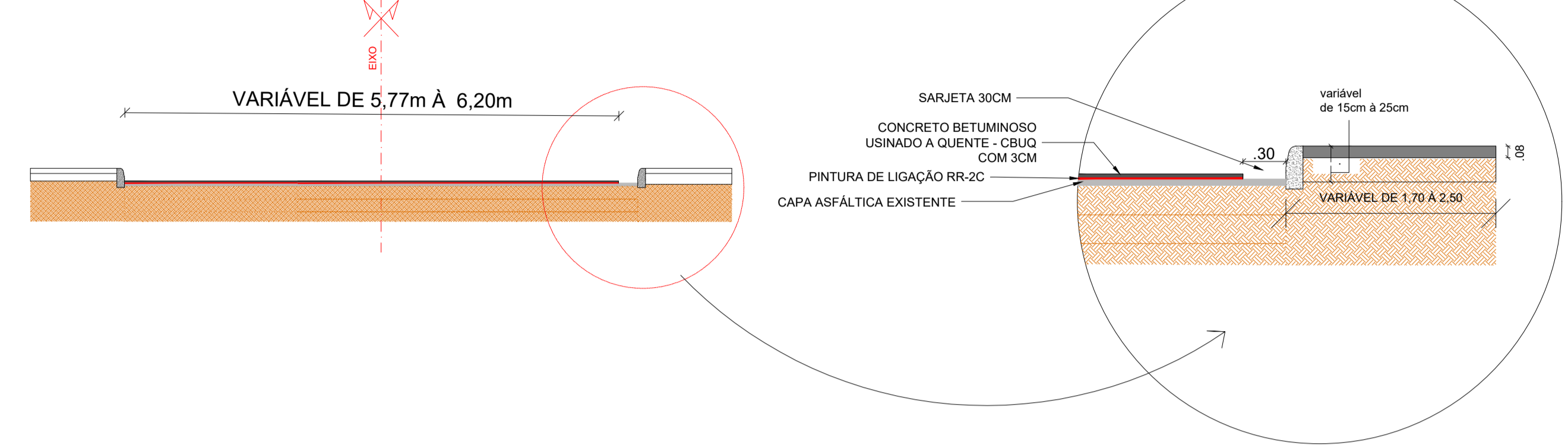
RUA 12 SUL

da estaca 00 à 7+1,85



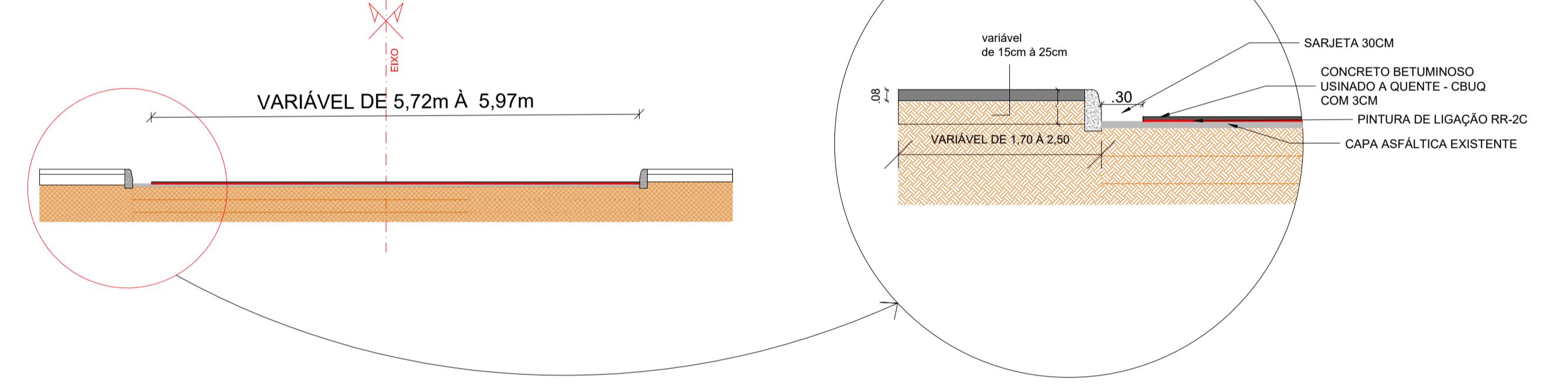
RUA 36

da estaca 00 à 14+2,50



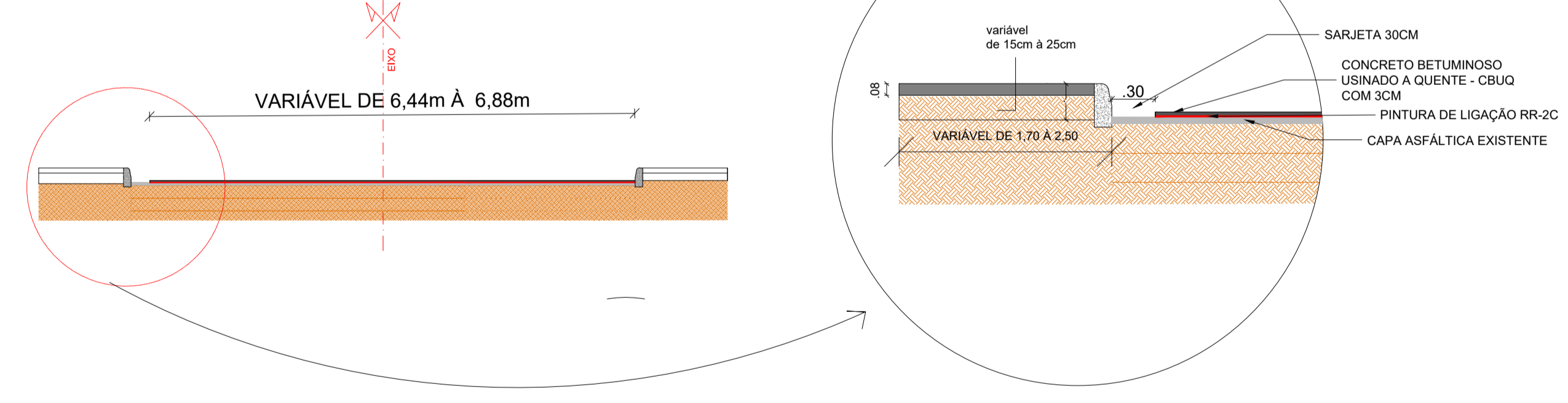
RUA 40

da estaca 00 à 9+8,62



RUA 24

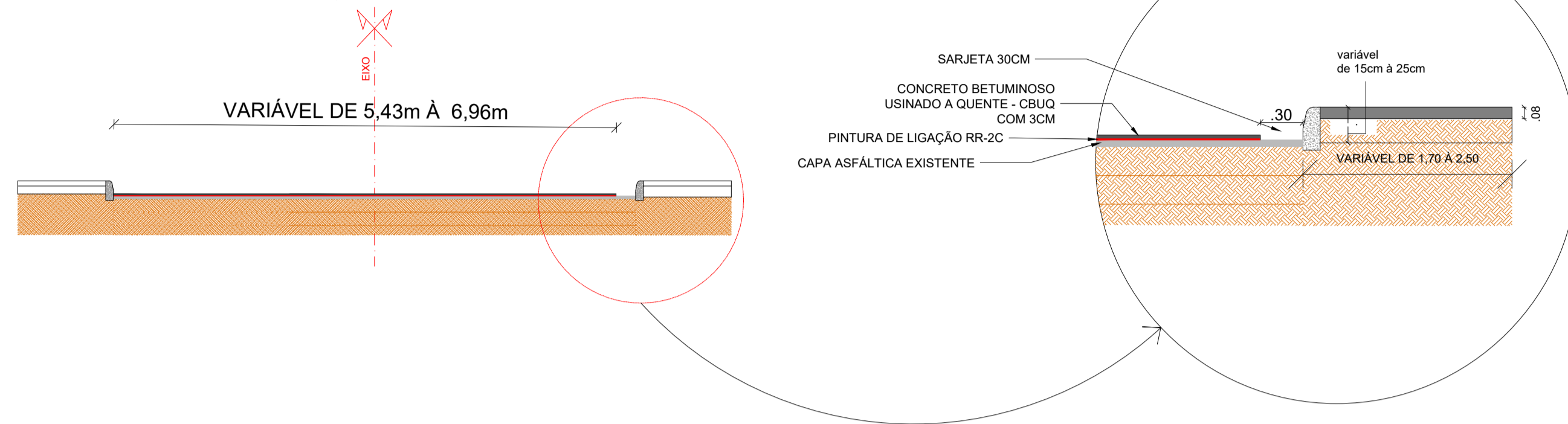
da estaca 00 à 10+9,48



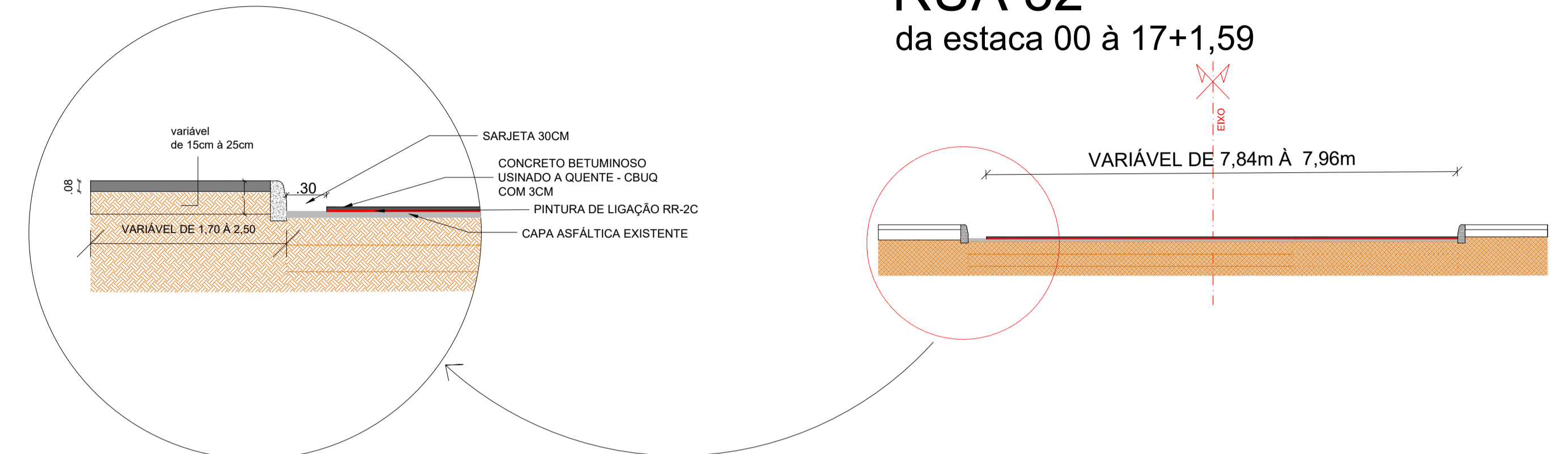
OBSERVAÇÃO:
O dimensionamento das camadas e o cálculo do quantitativo de material foram feitos por um profissional distinto, que não corresponde ao autor do projeto. O dimensionado foi orientado a ser representado em projeto pela Engenheira responsável pelo orçamento. Ainda, é importante salientar que o projeto foi elaborado considerando o levantamento topográfico realizado pelo servidor responsável pelo departamento de topografia.

 PREFEITURA MUNICIPAL DE SÃO MATEUS ADM 2021/2024				
SECRETARIA DE OBRAS INFRAESTRUTURA E TRANSPORTE				
TÍTULO: PROJETO URBANO				
GEOMÉTRICO DE RUAS DO BAIRRO COHAB				
LOCAL: BAIRRO COHAB, NESTE MUNICÍPIO DE SÃO MATEUS - ES.				
PROPRIETÁRIO: MUNICÍPIO DE SÃO MATEUS, ESTADO DO ESPÍRITO SANTO	RESP. TÉCNICO: CLEMARE CALIXTO PEREIRA			
CONTEÚDO: PLANTA BAIXA	DATA: 02/2024	REVISÃO: 00	FOLHA: 04/05	ESCALA: INDICADA
OBS.: PROJETO FEITO COM BASE EM LEVANTAMENTO TOPOGRÁFICO				

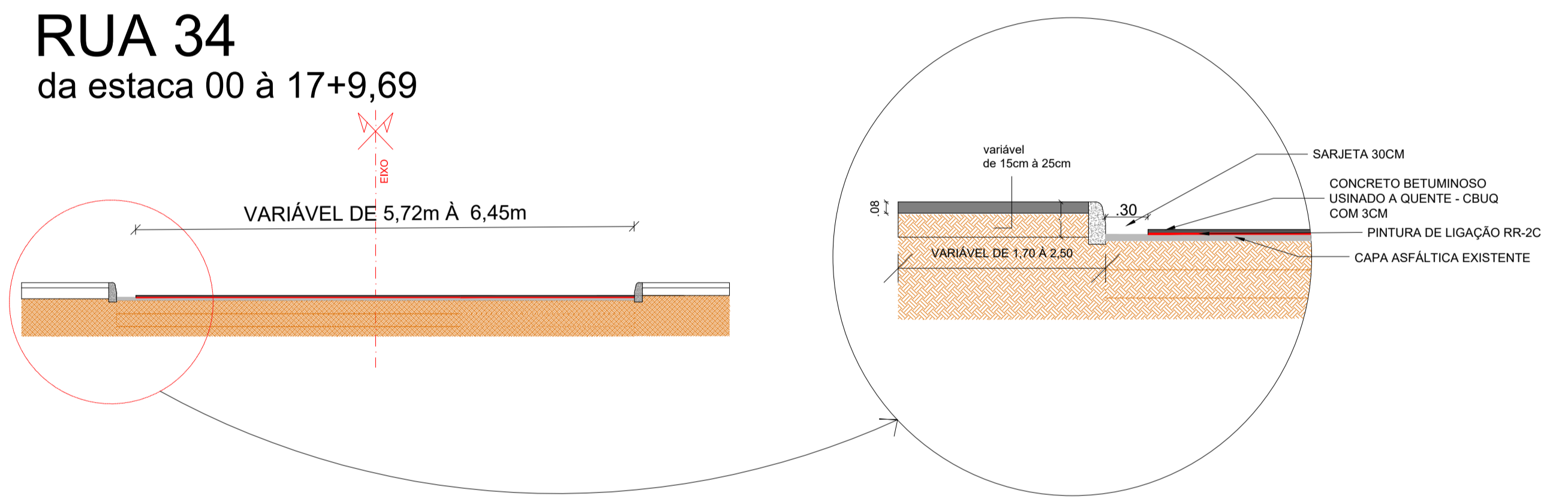
RUA 16
da estaca 00 à 14+1,76



RUA 32
da estaca 00 à 17+1,59



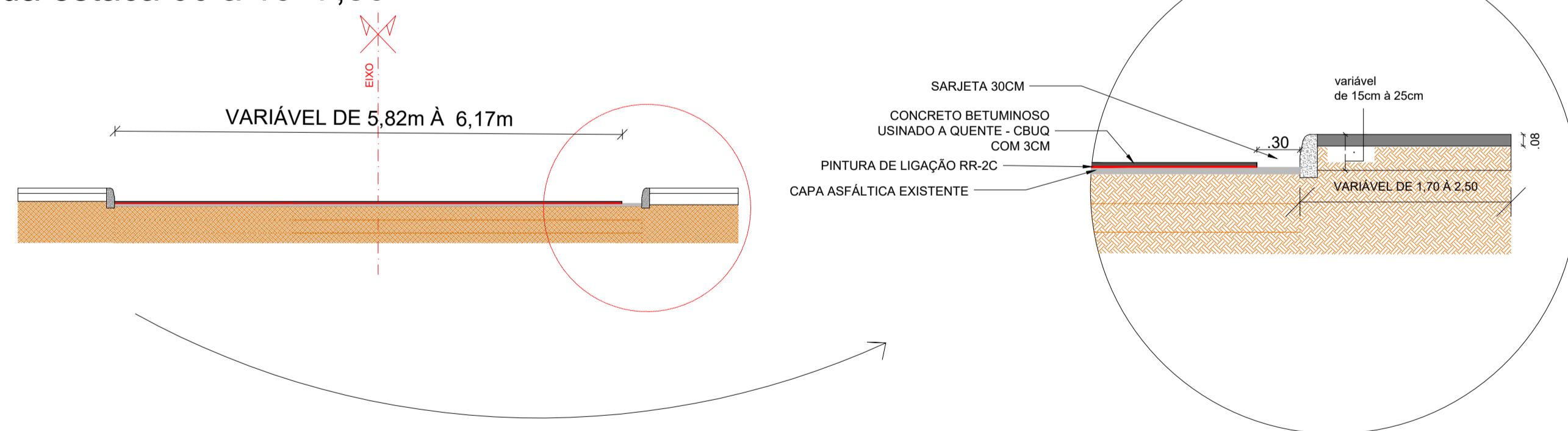
RUA 34
da estaca 00 à 17+9,69



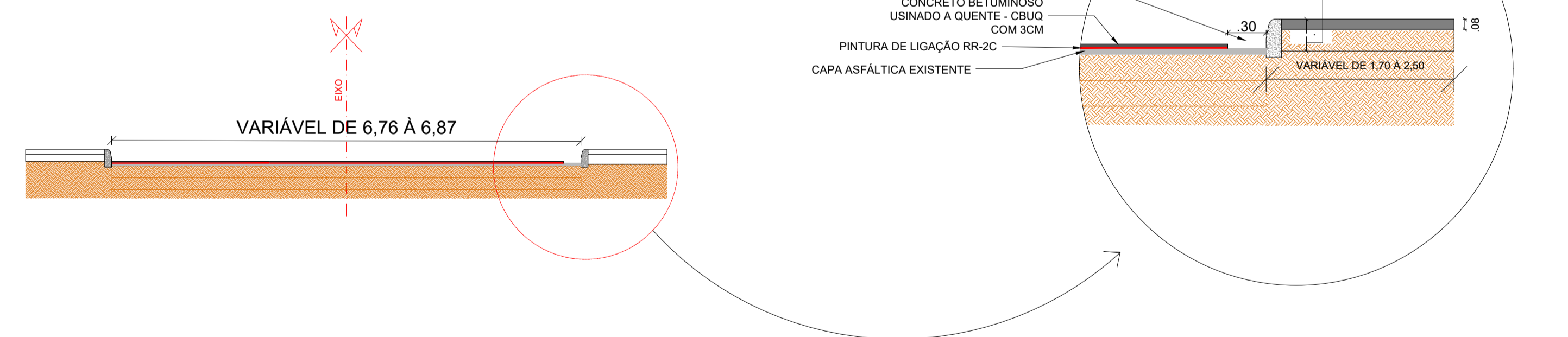
RUA 18
da estaca 00 à 14+1,76



RUA 38
da estaca 00 à 10+7,86




RUA 20
da estaca 00 à 09+8,35



OBSERVAÇÃO:
O dimensionamento das camadas e o cálculo do quantitativo de material foram feitos por um profissional distinto, que não corresponde ao autor do projeto. O dimensionamento foi orientado a ser representado em projeto pela Engenheira responsável pelo orçamento. Ainda, é importante salientar que o projeto foi elaborado considerando o levantamento topográfico realizado pelo servidor responsável pelo departamento de topografia.

Documento assinado digitalmente
gov.br
CLEMARE CALIXTO PEREIRA
data: 13/09/2024 13:27:15 -0300
Verifique em <https://validar.ile.gov.br>

 PREFEITURA MUNICIPAL DE SÃO MATEUS ADM 2021/2024 SECRETARIA DE OBRAS INFRAESTRUTURA E TRANSPORTE				
TÍTULO: PROJETO URBANO GEOMÉTRICO DE RUAS DO BAIRRO COHAB				
LOCAL: BAIRRO COHAB, NESTE MUNICÍPIO DE SÃO MATEUS - ES.				
PROPRIETÁRIO: MUNICÍPIO DE SÃO MATEUS, ESTADO DO ESPÍRITO SANTO	RESP. TÉCNICO: CLEMARE CALIXTO PEREIRA	DATA: 02/2024	REVISÃO: 00	FOLHA: 05/05
CONTEÚDO: PLANTA BAIXA				
OBS.: PROJETO FEITO COM BASE EM LEVANTAMENTO TOPOGRÁFICO				

ESTACAS	00	01	02	03	04	05	06	07	08	09	10	11	12	13	14	14+1,76
PERFIL NATURAL DO TERRENO	25,78	25,79	25,80	26,16	26,52	26,88	27,11	27,34	27,56	27,79	27,95	28,11	28,27	28,15	28,04	28,01

PERFIL NATURAL RUA 16

ESTACAS	00	01	02	03	04	05	06	07	08	09	10	11	12	13	14	15	16	17	18	19	20	21	22	22+4,90
PERFIL NATURAL DO TERRENO	29,65	29,62	29,59	29,54	29,5	29,4	29,35	29,3	29,2	29,1	29	28,8	28,6	28,3	27,9	27,5	27	26,5	25,8	25,1	24,4	23,60	22,9	22,5


PERFIL NATURAL RUA 22


ESTACAS	00	01	02	03	04	05	06	07	08	09	10	11	12	13	14	15	16	17	17+9,69
PERFIL NATURAL DO TERRENO	25,53	25,73	25,93	26,13	26,39	26,66	29,93	27,19	27,39	27,60	27,80	28,00	28,08	28,15	28,23	28,31	28,59	28,87	28,87

PERFIL NATURAL RUA 34

ESTACAS	00	01	02	03	04	05	06	07	08	09	10	11	12	13	14	14+2,50
PERFIL NATURAL DO TERRENO	25,78	25,79	25,80	26,16	26,52	26,88	27,11	27,34	27,56	27,79	27,95	28,11	28,27	28,15	28,04	28,01

PERFIL NATURAL RUA 36

Documento assinado digitalmente
 **gov.br**
 Data: 13/09/2024 13:27:13-0300
 Verifique em <https://validar.jf.gov.br>

		PREFEITURA MUNICIPAL DE SÃO MATEUS	
ADM 2021/2024		SECRETARIA DE OBRAS INFRAESTRUTURA E TRANSPORTE	
TÍTULO: PROJETO URBANO PERFIL LONGITUDINAL DAS RUAS DO BAIRRO COHAB			
LOCAL: BAIRRO COHAB, NESTE MUNICÍPIO DE SÃO MATEUS - ES.			
PROPRIETÁRIO: MUNICÍPIO DE SÃO MATEUS, ESTADO DO ESPIRITO SANTO	RESP. TÉCNICO: CLEMARE CALIXTO PEREIRA		
CONTEÚDO: PERFIL LONGITUDINAL	DATA: 02/2024	REVISÃO: 00	FOLHA: 04/07
OBS.: PROJETO FEITO COM BASE EM LEVANTAMENTO TOPOGRÁFICO			

ESTACAS	00	01	02	03	04	05	06	07	08	09	10	10+7,86
PERFIL NATURAL DO TERRENO	25,62	25,68	25,75	26,12	26,48	26,84	27,21	27,31	27,41	27,51	27,76	28,03

PERFIL NATURAL RUA 38

ESTACAS	00	01	02	03	04	05	06	07	08	09	9+8,62
PERFIL NATURAL DO TERRENO	25,58	25,76	25,95	26,13	26,38	26,63	26,88	27,13	27,23	27,33	27,33


PERFIL NATURAL RUA 40

ESTACAS	00	01	02	03	04	05	06	07	08	09	09+6,33
PERFIL NATURAL DO TERRENO	28,80	28,80	28,80	28,80	28,80	28,80	28,80	28,80	28,80	28,80	28,80

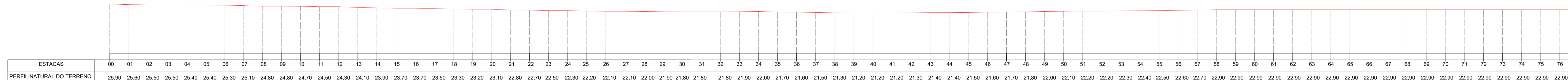
PERFIL LONGITUDINAL RUA 42

ESTACAS	00	01	02	03	04	05	06	07	08	09	10	11	12	13	14	15	16	17	18	19	20	21	22	23	24	25	26	27	28	29	29+3,73
PERFIL NATURAL DO TERRENO	28,80	28,90	28,90	28,90	28,90	28,90	28,90	28,90	28,90	28,80	28,80	28,70	28,70	28,70	28,60	28,60	28,60	28,60	28,60	28,60	28,60	28,60	28,60	28,60	28,60	28,60	28,70	28,80	28,80	28,80	28,80

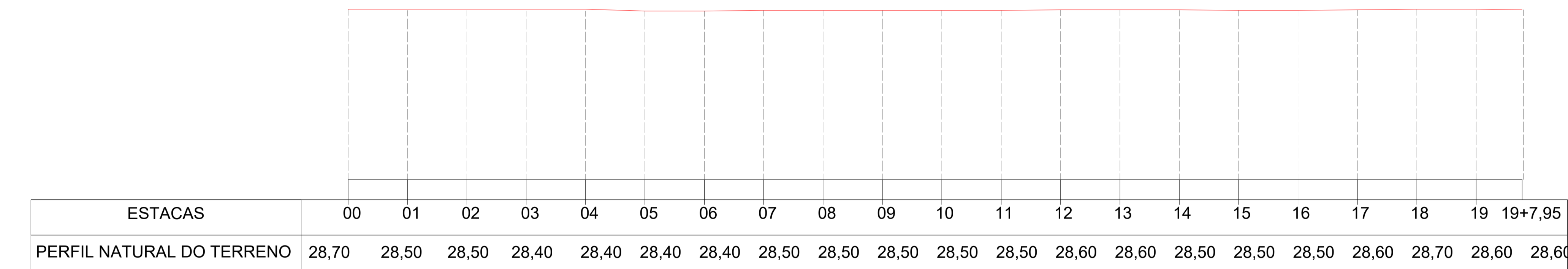
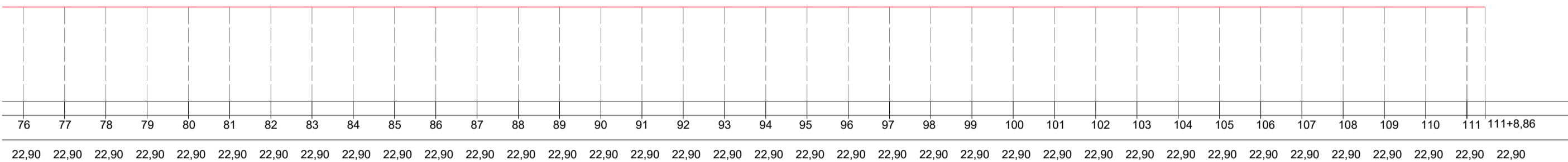
AV. NERIN JOSÉ NERY



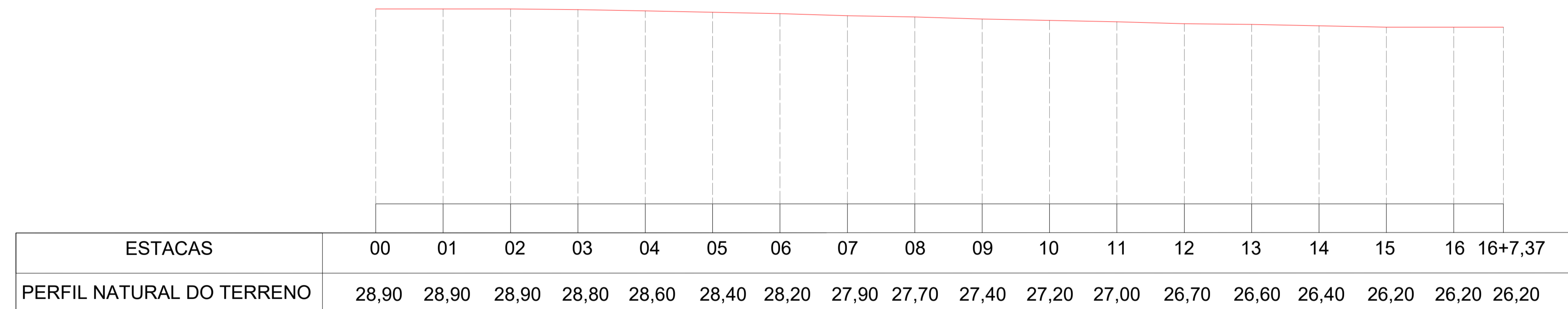
		PREFEITURA MUNICIPAL DE SÃO MATEUS ADM 2021/2024	
SECRETARIA DE OBRAS INFRAESTRUTURA E TRANSPORTE		TÍTULO: PROJETO URBANO	
LOCAL: BAIRRO COHAB, NESTE MUNICÍPIO DE SÃO MATEUS - ES.		PERFIL LONGITUDINAL DAS RUAS DO BAIRRO COHAB	
PROPRIETÁRIO: MUNICÍPIO DE SÃO MATEUS, ESTADO DO ESPIRITO SANTO	RESP. TÉCNICO: CLEMARE CALIXTO PEREIRA	DATA: 02/2024	REVISÃO: 00
CONTEÚDO: PERFIL LONGITUDINAL		FOLHA: 05/07	ESCALA: INDICADA
OBS.: PROJETO FEITO COM BASE EM LEVANTAMENTO TOPOGRÁFICO			



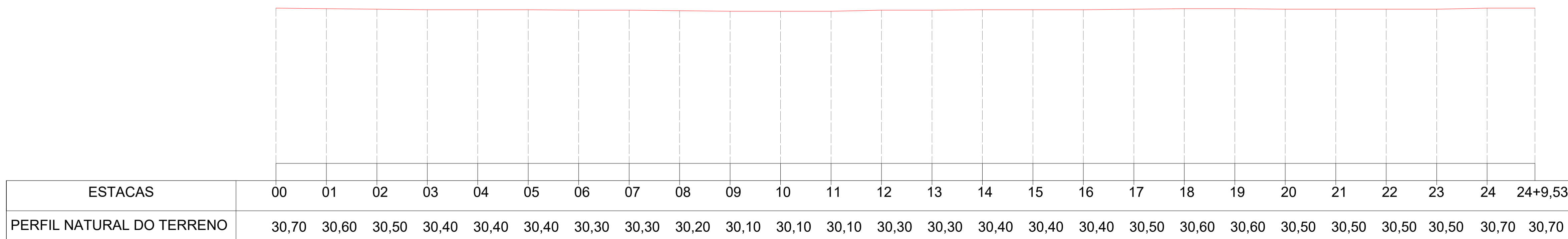
AV. FORNO VELHO 1



PERFIL NATURAL RUA 05



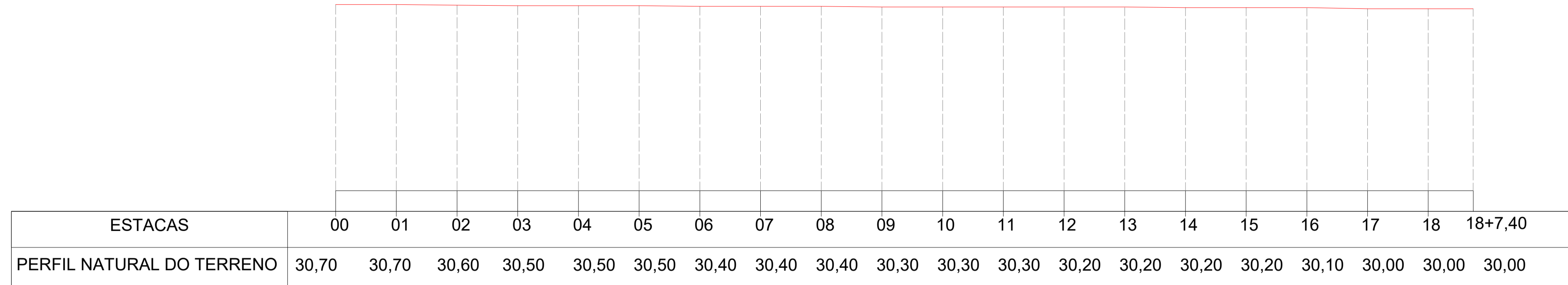
PERFIL NATURAL RUA 07



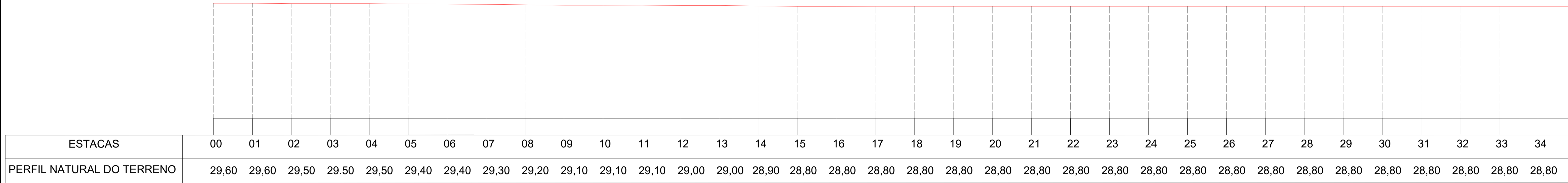
AV. JOÃO NARDOTO

Documento assinado digitalmente
 gov.br CLEMARE CALIXTO PEREIRA
 Data: 13/09/2024 13:27:11-0300
 Verifique em https://validar.br.gov.br

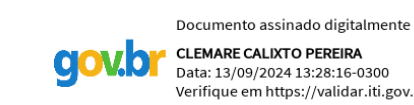
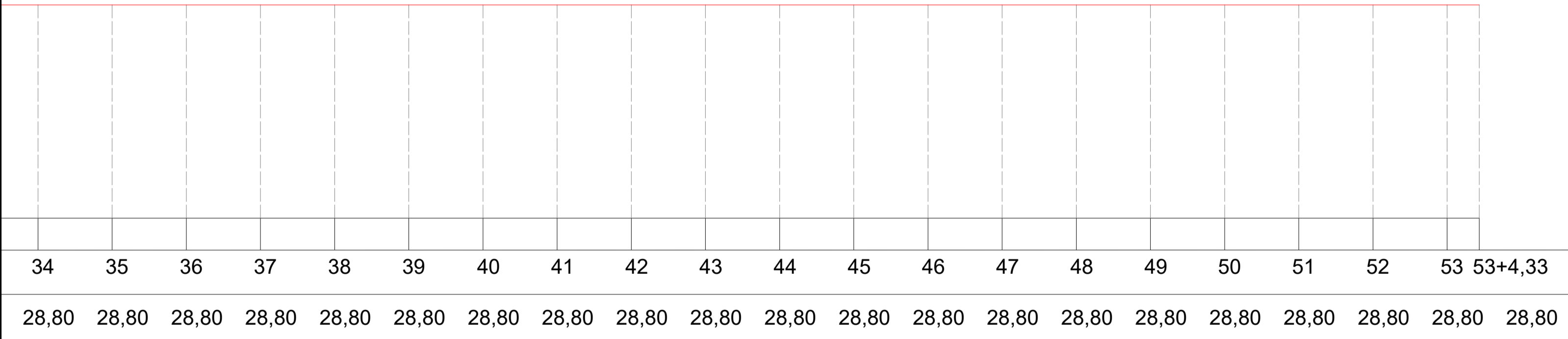
 PREFEITURA MUNICIPAL DE SÃO MATEUS ADM 2021/2024 SECRETARIA DE OBRAS INFRAESTRUTURA E TRANSPORTE				
TÍTULO: PROJETO URBANO				
PERFIL LONGITUDINAL DAS RUAS DO BAIRRO COHAB				
LOCAL: BAIRRO COHAB, NESTE MUNICÍPIO DE SÃO MATEUS - ES.				
PROPRIETÁRIO: MUNICÍPIO DE SÃO MATEUS, ESTADO DO ESPÍRITO SANTO	RESP. TÉCNICO: CLEMARE CALIXTO PEREIRA			
CONTEÚDO: PERFIL LONGITUDINAL	DATA: 02/2024	REVISÃO: 00	FOLHA: 06/07	ESCALA: INDICADA
OBS.: PROJETO FEITO COM BASE EM LEVANTAMENTO TOPOGRÁFICO				



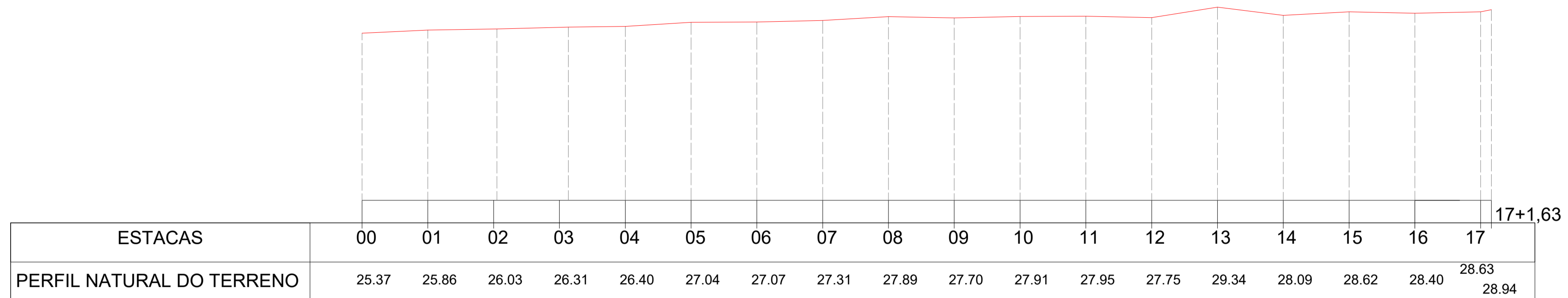
PERFIL NATURAL RUA 01



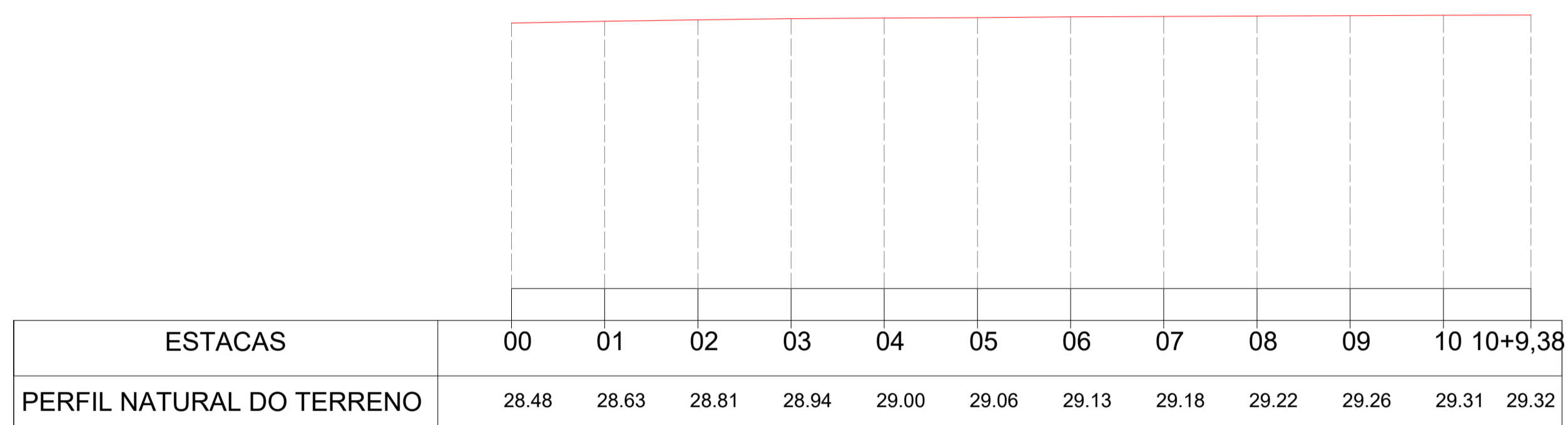
PERFIL NATURAL RUA 09



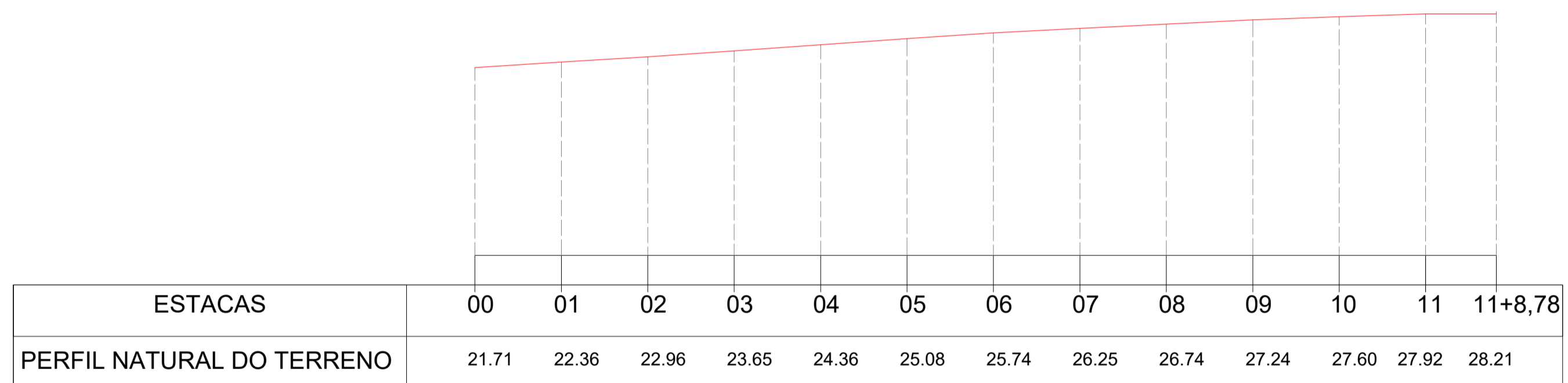
 PREFEITURA MUNICIPAL DE SÃO MATEUS ADM 2021/2024	
SECRETARIA DE OBRAS INFRAESTRUTURA E TRANSPORTE	
TÍTULO: PROJETO URBANO PERFIL LONGITUDINAL DAS RUAS DO BAIRRO COHAB	
LOCAL: BAIRRO COHAB, NESTE MUNICÍPIO DE SÃO MATEUS - ES.	
PROPRIETÁRIO: MUNICÍPIO DE SÃO MATEUS, ESTADO DO ESPÍRITO SANTO	RESP. TÉCNICO: CLEMARE CALIXTO PEREIRA
CONTEÚDO: PERFIL LONGITUDINAL	DATA: 02/2024
REVISÃO: 00	FOLHA: 07/07
ESCALA: INDICADA	OBS.: PROJETO FEITO COM BASE EM LEVANTAMENTO TOPOGRÁFICO



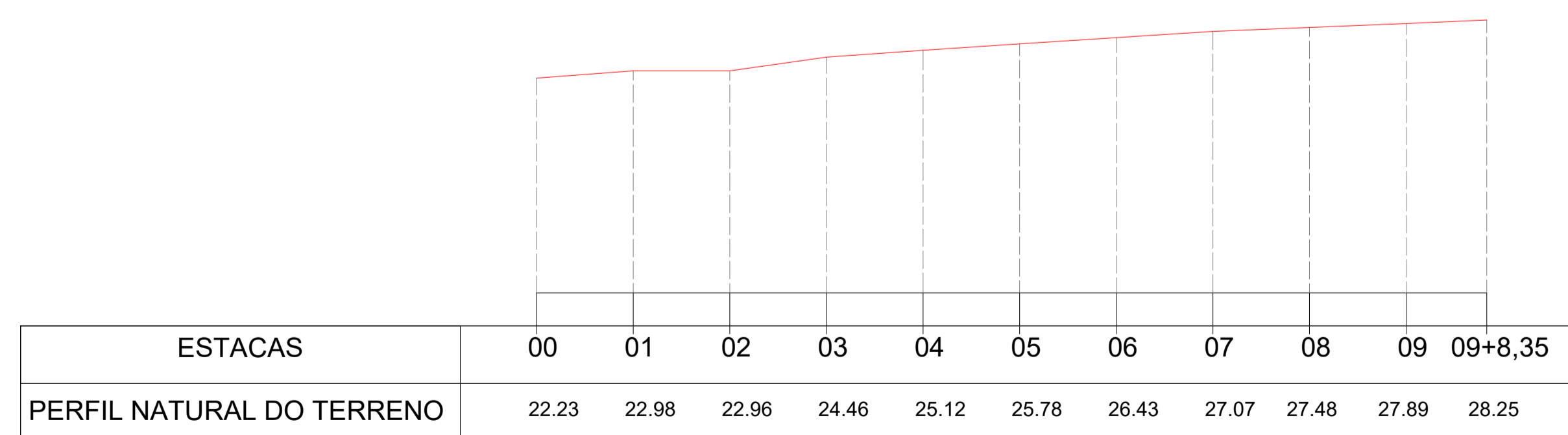
PERFIL NATURAL RUA 32



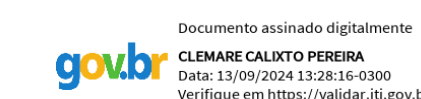
PERFIL NATURAL RUA 24



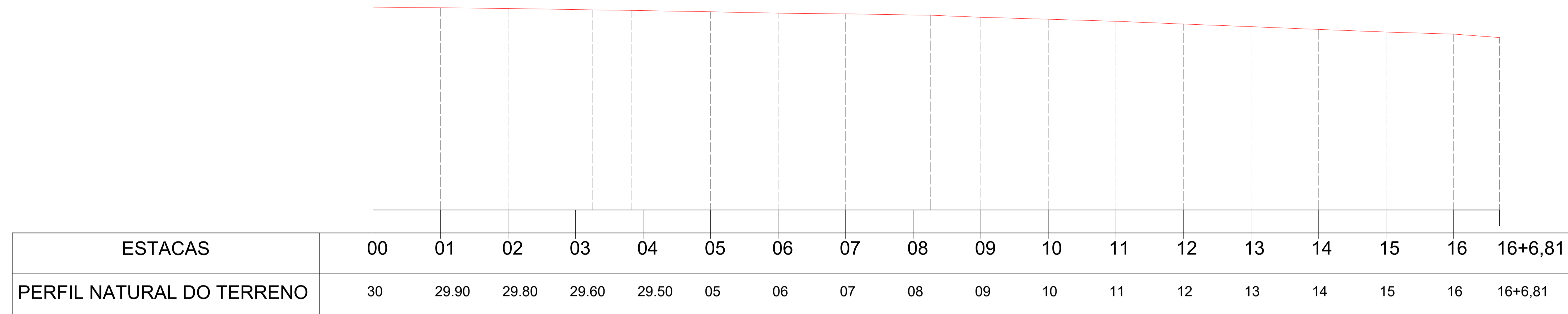
PERFIL NATURAL RUA 18



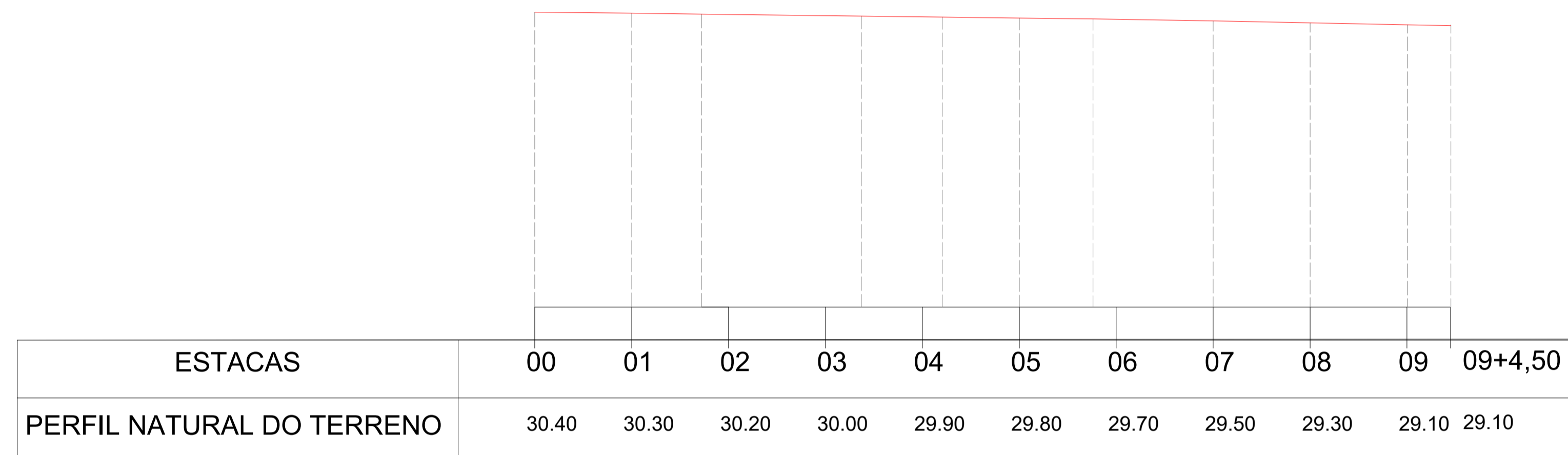
PERFIL NATURAL RUA 20



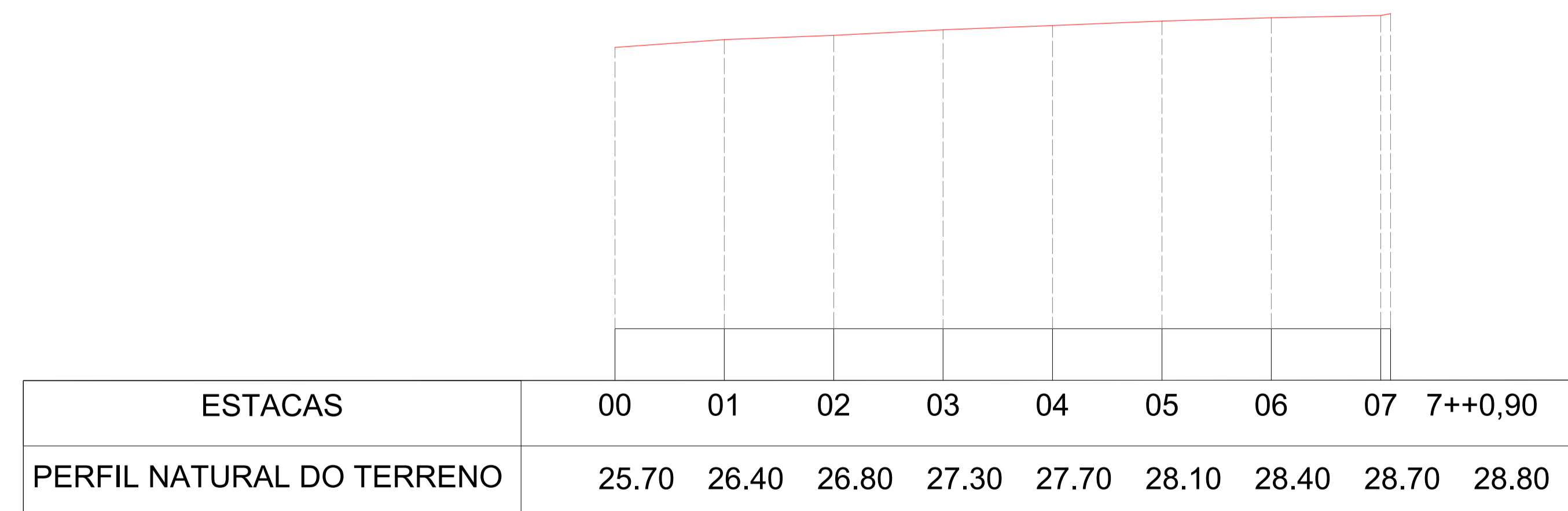
 PREFEITURA MUNICIPAL DE SÃO MATEUS ADM 2021/2024			
SECRETARIA DE OBRAS INFRAESTRUTURA E TRANSPORTE			
TÍTULO: PROJETO URBANO PERFIL LONGITUDINAL DAS RUAS DO BAIRRO COHAB			
LOCAL: BAIRRO COHAB, NESTE MUNICÍPIO DE SÃO MATEUS - ES.			
PROPRIETÁRIO: MUNICÍPIO DE SÃO MATEUS, ESTADO DO ESPIRITO SANTO	RESP. TÉCNICO: CLEMARE CALIXTO PEREIRA		
CONTEÚDO: PLANTA BAIXA	DATA: 02/2024	REVISÃO: 00	FOLHA: INDICADA
OBS.: PROJETO FEITO COM BASE EM LEVANTAMENTO TOPOGRÁFICO			



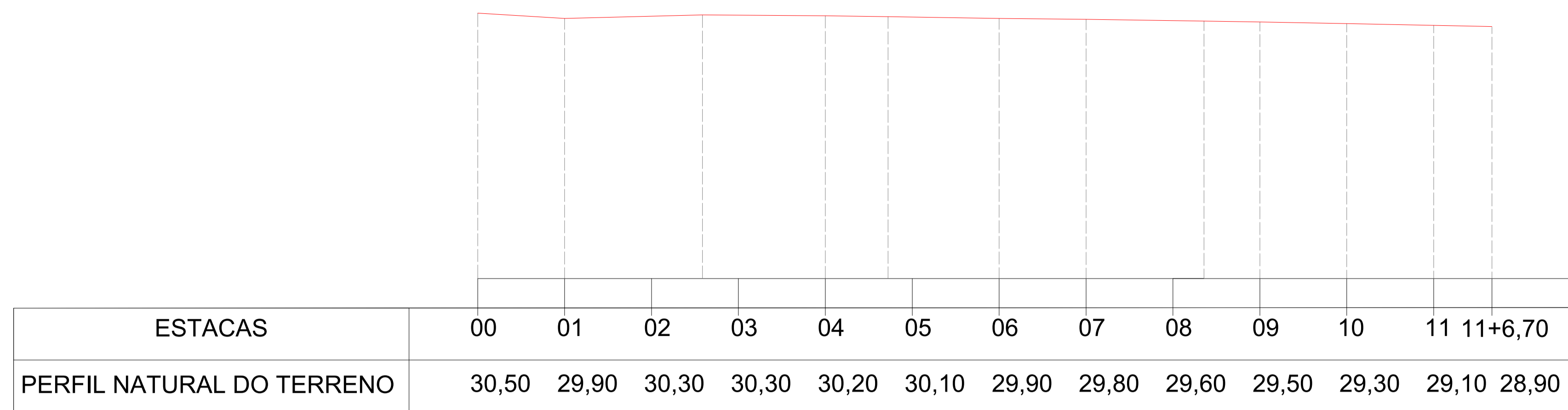
PERFIL NATURAL RUA 02



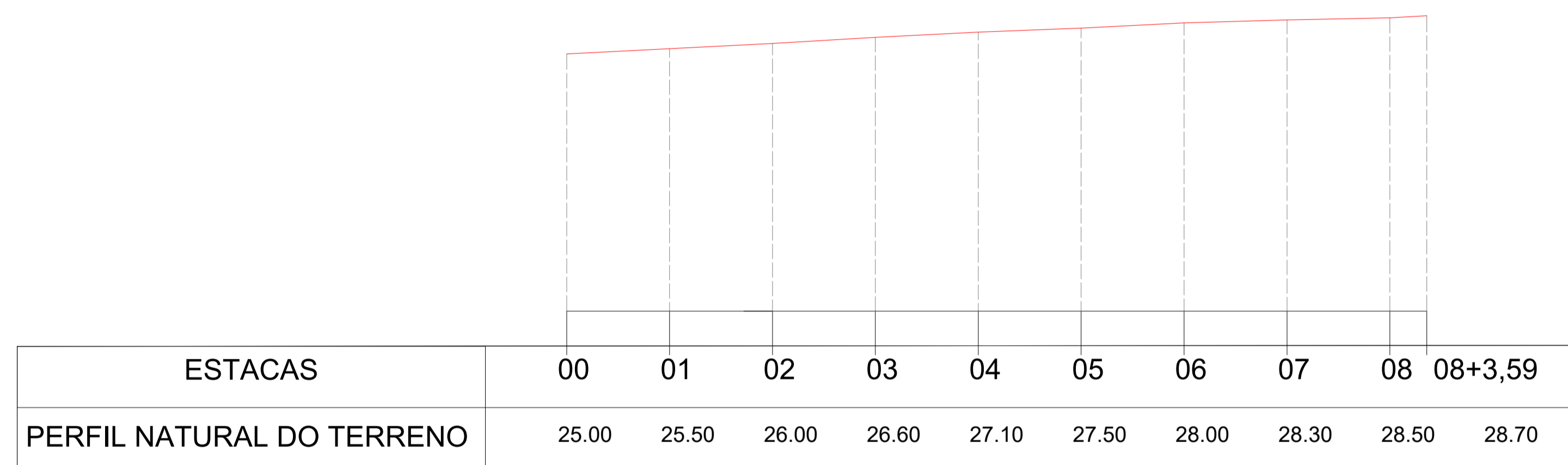
PERFIL NATURAL RUA 04 SUL



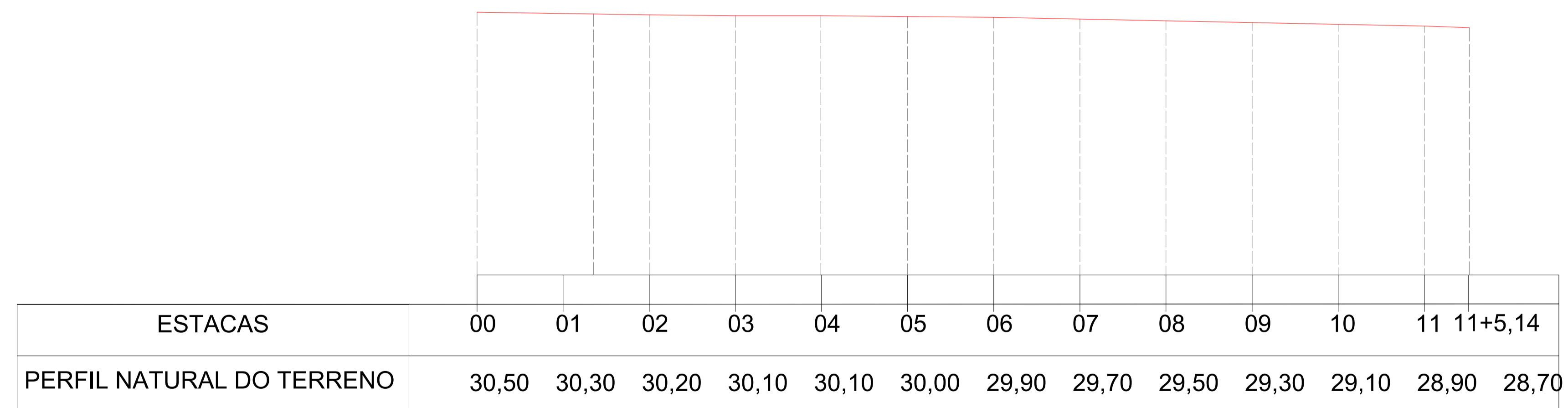
PERFIL NATURAL RUA 04 NORTE



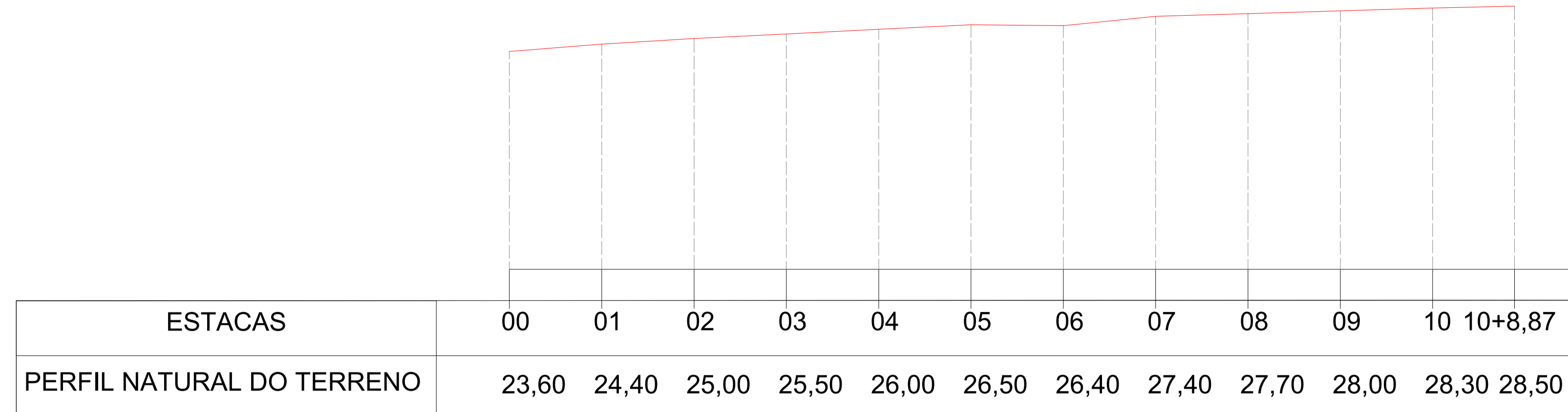
PERFIL NATURAL RUA 06 SUL



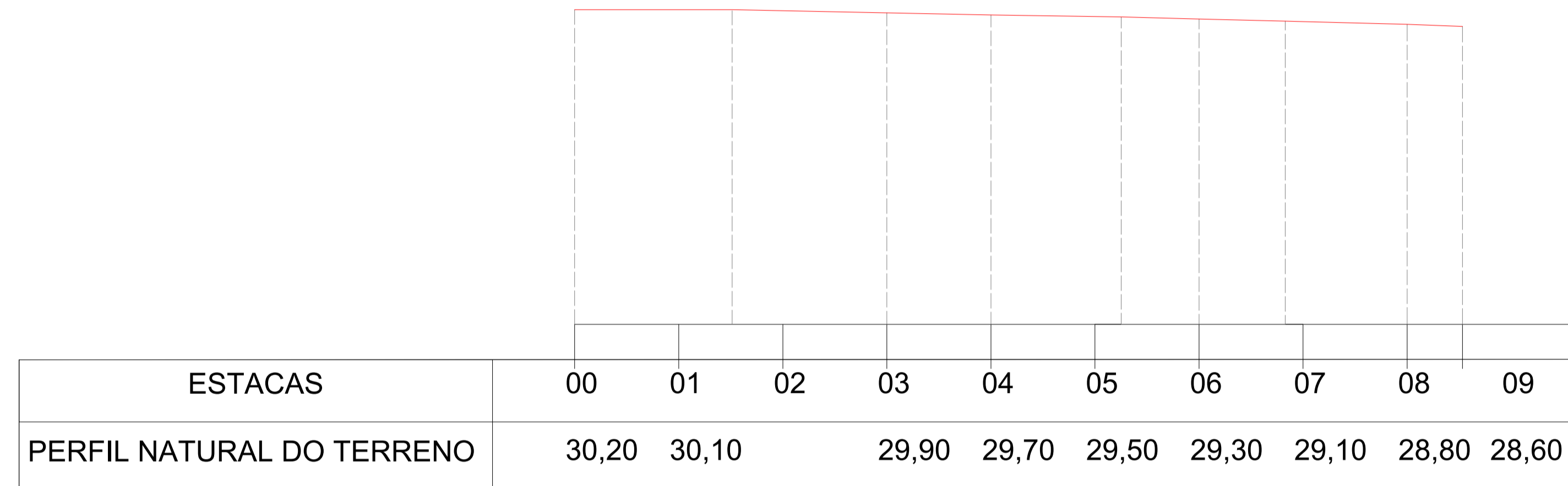
PERFIL NATURAL RUA 06 NORTE



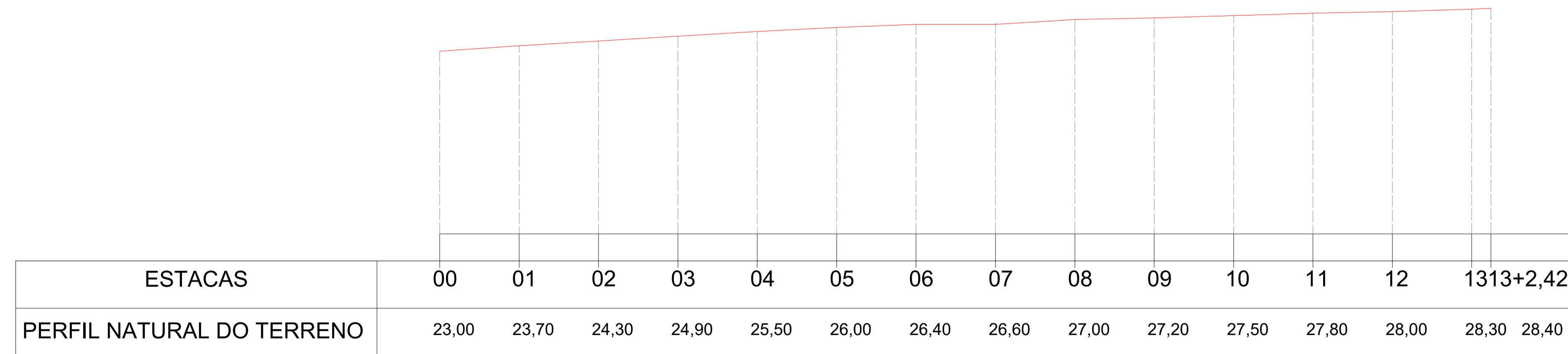
PERFIL NATURAL RUA 08 SUL




PERFIL NATURAL RUA 08 NORTE



PERFIL NATURAL RUA 10 SUL



PERFIL NATURAL RUA 10 NORTE



PREFEITURA MUNICIPAL DE SÃO MATEUS
ADM 2021/2024

SECRETARIA DE OBRAS INFRAESTRUTURA E TRANSPORTE

TÍTULO: PROJETO URBANO
PERFIL LONGITUDINAL DAS RUAS DO BAIRRO COHAB

LOCAL: BAIRRO COHAB, NESTE MUNICÍPIO DE SÃO MATEUS - ES.

PROPRIETÁRIO: MUNICÍPIO DE SÃO MATEUS, ESTADO DO ESPÍRITO SANTO
RESP. TÉCNICO: CLEMARE CALIXTO PEREIRA

CONTEÚDO: PERFIL LONGITUDINAL
DATA: 02/2024
REVISÃO: 00
FOLHA: 03/04
ESCALA: INDICADA

OBS.: PROJETO FEITO COM BASE EM LEVANTAMENTO TOPOGRÁFICO