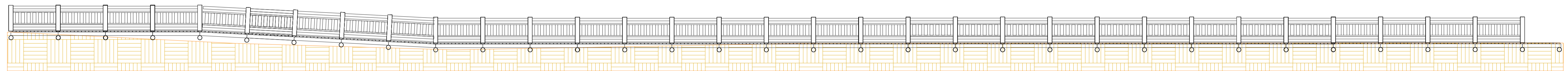


ESTACAS	est00	est01	est02	est03	est04	est05	est06	est07
PERFIL DO TERRENO	6.00	5.50	5.20	5.38	5.50	5.50	5.51	5.51
TERRENO ACABADO	6.00	5.50	5.20	5.38	5.50	5.50	5.51	5.51

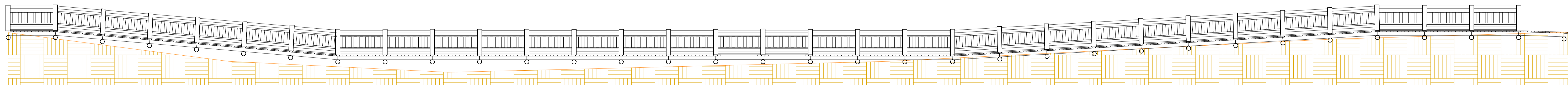
TERRAPLANAGEM PERFIL 11




PASSARELA 11

ESTACAS	est00	est01	est02	est03	est04	est05	est06	est07
PERFIL DO TERRENO	6.00	5.00	4.50	4.75	5.00	5.50	6.00	6.30
TERRENO ACABADO	6.00	5.00	4.50	4.75	5.00	5.50	6.00	6.30

TERRAPLANAGEM PERFIL 12



PASSARELA 12

	PREFEITURA MUNICIPAL DE SÃO MATEUS ADM 2021/2024 SECRETARIA DE OBRAS INFRAESTRUTURA E TRANSPORTE			
	TÍTULO: PROJETO DE URBANIZAÇÃO PASSARELAS ACESSÍVEIS E ECOLÓGICAS NA ORLA DO BALNEÁRIO DE GURIRI - NORTE SÃO MATEUS - ES			
LOCAL: AVENIDA OCEANO ATLÂNTICO DO LADO NORTE, BAIRRO GURIRI - SÃO MATEUS/ES				
RESP. TÉCNICO ARQ(A), URB. E/OU ENG(A), CIVIL: CLEMARE CALIXTO PEREIRA CAU ES - A267055-0		DESENHO: CLEMARE CALIXTO PEREIRA		
CONTEÚDO: PERFIL DAS PASSARELAS	DATA: 12/2023	REVISÃO: 00	FOLHA: 07/11 ESCALA: INDICADA	